



COMUNE DI CASALGRANDE

PROVINCIA DI REGGIO NELL'EMILIA

Cod. Fisc. e Partita IVA 00284720356 - Piazza Martiri della Libertà, 1 C.A.P. 42013

SETTORE LAVORI PUBBLICI

ORDINANZA DEL CAPOSETTORE N. 10 / 2025

OGGETTO: ISTITUZIONE PROVVEDIMENTI TEMPORANEI MODIFICA ALLA CIRCOLAZIONE STRADALE, LAVORI POSA CAVO TELEFONICO NELLE SEGUNTI VIE: REVERBERI, 1° MAGGIO, MAZZACANI, ALLEGRI, CARAVAGGIO, LIGABUE, SANZIO, MANTEGNA, BRUNELLESCHI, PALLADIO A CASALGRANDE (RE). DAL 24/01/2025 AL 31/01/2025 DA ORE 08:00 A ORE 12:00 E DA ORE 13:00 A ORE 18:00 E COMUNQUE SINO A FINE LAVORI.

IL RESPONSABILE

VISTO il Decreto del Sindaco n°14 / 2023 del 19/10/2023 concernente le sostituzioni tra responsabili, tenendo conto dell'affinità di competenze tra i diversi settori, nel caso di assenza per periodi inferiori ai 60 giorni;

VISTO il Decreto del Sindaco n.28/2024 del 10/09/2024 concernente il conferimento dell'incarico di Posizione Organizzativa all'Arch. Giuliano Barbieri, responsabile del Settore "Pianificazione Territoriale", dal 10/09/2024 fino al 30/09/2025;

RILEVATA pertanto la propria competenza ai sensi degli artt. 107 e 109 del Testo Unico delle leggi sull'ordinamento degli Enti Locali, approvato con D. Lgs. 18 agosto 2000 n. 267 e successive modificazioni ed integrazioni;

VISTO il D.M. del 10/07/2002 "Disciplinare Tecnico relativo agli schemi segnaletici, differenziati per categoria di strada da adottare per il segnalamento temporaneo";

PRESO ATTO:



COMUNE DI CASALGRANDE

PROVINCIA DI REGGIO NELL'EMILIA

Cod. Fisc. e Partita IVA 00284720356 - Piazza Martiri della Libertà, 1 C.A.P. 42013

- degli artt. 5, 7, 20, 21, 38, 39, 42, 157, 158 e 159 del Nuovo Codice della Strada ed relativo Regolamento di Esecuzione e di Attuazione e s.m.i.;
- della richiesta di ordinanza, agli atti con prot. n. 1135 del 20/01/2025, per regolamentazione provvisoria della circolazione stradale, da parte del Sig. Vincenzo Di Marco, della ditta SIELTE SPA, per OPERE DI SCAVO PER LA POSA DI INFRASTRUTTURE TELEFONICHE AI FINI DELLO SVILUPPO DELLA BANDA ULTRA LARGA, da realizzare nelle seguenti vie: **REVERBERI, 1° MAGGIO, MAZZACANI, ALLEGRI, CARAVAGGIO, LIGABUE, SANZIO, MANTEGNA, BRUNELLESCHI, PALLADIO** a Casalgrande;
- della autorizzazione n. 138 del 24/12/2024, prot. 26159-2024 (osp 118-2024), rilasciata dal III° Settore Pianificazione Territoriale del Comune di Casalgrande, a E-Distribuzione SpA;

CONSIDERATO che:

- le lavorazioni da svolgere consistono nella posa di nuovo elettrodotto interrato a 380V, tramite la realizzazione di scavi, posa di tubazioni e di pozzetti d'ispezione, nonché di tutte le opere necessarie per i successivi ripristini stradali;
- dette lavorazioni verranno eseguite nelle vie: **REVERBERI, 1° MAGGIO, MAZZACANI, ALLEGRI, CARAVAGGIO, LIGABUE, SANZIO, MANTEGNA, BRUNELLESCHI, PALLADIO**, il tutto come da progetto agli atti presso l'ufficio tecnico comunale e planimetria allegata;
- si procederà con l'istituzione di divieto di transito, restringimento della carreggiata stradale, istituzione di senso unico alternato se necessario, regolamentati a vista o tramite l'ausilio dei movieri, transito alternato a mezzo lanterne semaforiche, istituzione del limite di velocità a 30 km/h e divieto di sosta/fermata con rimozione forzata, il tutto a seconda delle esigenze operative, in modo da poter mettere in sicurezza i luoghi interessati;
- l'impresa esecutrice dei lavori sarà, per conto di FIBERCOP S.p.A., la ditta **Sielte SpA**, con sede legale in Via Cerza n°4, cap 95027 San Gregorio di Catania (CT) – C.F./P. IVA 03600700870.



COMUNE DI CASALGRANDE

PROVINCIA DI REGGIO NELL'EMILIA

Cod. Fisc. e Partita IVA 00284720356 - Piazza Martiri della Libertà, 1 C.A.P. 42013

RITENUTO OPPORTUNO adottare il presente provvedimento per regolamentare provvisoriamente il transito a salvaguardia della sicurezza delle persone e delle cose, al fine di consentire l'esecuzione dei lavori di cui sopra.

ORDINA

Di attuare per la circolazione dei veicoli i seguenti provvedimenti di traffico:

<i>provvedimenti</i>	<i>Istituzione di:</i> - DIVIETO DI TRANSITO; - RESTRINGIMENTO DELLA CARREGGIATA STRADALE; - SENSO UNICO ALTERNATO SE NECESSARIO, REGOLAMENTATO A VISTA O TRAMITE L'AUSILIO DI MOVIERI; -TRANSITO ALTERNATO A MEZZO LANTERNE SEMAFORICHE; - LIMITE VELOCITA' 30/KM/H; - DIVIETO DI SOSTA/FERMATA CON RIMOZIONE FORZATA.
<i>località</i>	<i>Casalgrande</i>
<i>luoghi</i>	- VIE REVERBERI, 1° MAGGIO, MAZZACANI, ALLEGRI, CARAVAGGIO, LIGABUE, SANZIO, MANTEGNA, BRUNELLESCHI, PALLADIO , il tutto come da planimetria allegata.
<i>tempi</i>	- Dal giorno 24/01/2025 al giorno 31/01/2025 e comunque sino a fine lavori. - Dalle ore 08:00 alle ore 12:00 e Dalle ore 13:00 alle ore 18:00 E comunque sino a fine lavori.

SI NOTIFICHI

<i>RAGIONE SOCIALE</i>	Sielte SpA , con sede legale in Via Cerza n°4, cap 95027 San Gregorio di Catania (CT) – C.F./P. IVA 0 3 6 0 0 7 0 0 8 7 0 .
<i>LEGALE RAPPRESENTANTE</i>	Di marco Vincenzo;
<i>PEC</i>	direzione.sielte@legalmail.it



COMUNE DI CASALGRANDE

PROVINCIA DI REGGIO NELL'EMILIA

Cod. Fisc. e Partita IVA 00284720356 - Piazza Martiri della Libertà, 1 C.A.P. 42013

DISPONE CHE

L'IMPRESA IN NOTIFICA:

- debba operare nel rispetto delle normative vigenti riguardanti la circolazione stradale e comunque a tutto quanto previsto del codice della strada ed relativo regolamento di esecuzione;
- debba provvedere al posizionamento di opportuna cartellonistica temporanea di sicurezza e all'adozione di tutte le precauzioni necessarie per la protezione del cantiere a persone o cose prestando particolare attenzione agli artt. 20 e 21;
- debba avere a carico il controllo, la verifica e il mantenimento della corretta funzionalità di tutta la segnaletica temporanea necessaria, compresa a fine lavori, la rimozione della stessa, ripristinando quella permanente (orizzontale e verticale) istituita dal Comune di Casalgrande;
- debba provvedere ad eseguire i lavori nel più breve tempo possibile, al fine della completa riapertura al traffico dei luoghi interessati dalle operazioni e di ottemperare a quanto indicato nella autorizzazione n°138-2024 e prescritto nel parere rilasciato dal Settore LLPP (osp.118-24)
- possa istituire uno dei succitati provvedimenti a seconda delle esigenze operative, previa installazione della segnaletica stradale temporanea di riferimento;
- debba garantire a tutti i residenti nei tratti di strada interessati, l'accesso alle abitazioni private presenti in loco, ed in modo particolare ai mezzi di soccorso in caso di necessità;
- debba rispondere direttamente, ad ogni pretesa di danno di qualsiasi tipo (a proprietà pubbliche e private, persone e cose), conseguente allo svolgimento dei lavori e del mancato rispetto delle normative vigenti riguardanti la circolazione stradale.

DISPONE INOLTRE CHE

- **in caso di maltempo e problemi tecnici che rendano impossibile la realizzazione degli interventi, nel periodo sopra indicato, il termine possa essere posticipato sino all'ultimazione degli stessi, previa comunicazione all'Ufficio Tecnico LLPP a mezzo**



COMUNE DI CASALGRANDE

PROVINCIA DI REGGIO NELL'EMILIA

Cod. Fisc. e Partita IVA 00284720356 - Piazza Martiri della Libertà, 1 C.A.P. 42013

PEC;

- la planimetria di individuazione area interessata, sia parte integrante del dispositivo del presente atto;
- gli orari indicati, possano subire piccole modifiche, in base a esigenze operative, per motivi non prevedibili al momento della predisposizione del presente atto;
- i provvedimenti indicati nel presente atto, per motivi tecnici o di sicurezza, possano estendersi anche alle vie limitrofe ai luoghi succitati ed altre strade del territorio comunale, previa comunicazione all'ufficio tecnico ed all'installazione della segnaletica di riferimento;
- sia fatto obbligo a chiunque spetti di osservare e fare osservare il presente provvedimento;
- siano sospese temporaneamente le precedenti ordinanze in contrasto con la presente nel periodo suindicato;
- la presente Ordinanza, venga pubblicata all'Albo Pretorio on-line del sito del Comune di Casalgrande, oltre che nella sezione Atti Online/ Atti Amministrativi, ed inviata in copia, ai settori comunali interessati, per le rispettive competenze;

AVVISA

- CHE avverso il presente provvedimento, ai sensi dell'art. 3 comma 4 della L. 241/90, è ammesso:

- ✓ ricorso al TAR Emilia Romagna entro 60 giorni;
- ✓ ricorso al Ministero delle Infrastrutture e dei Trasporti entro 60 giorni ai sensi dell'art. 37 comma 3 del D.Lgs. n. 285/92;
- ✓ ricorso straordinario al Presidente della Repubblica entro 120 giorni.

Lì, 22/01/2025

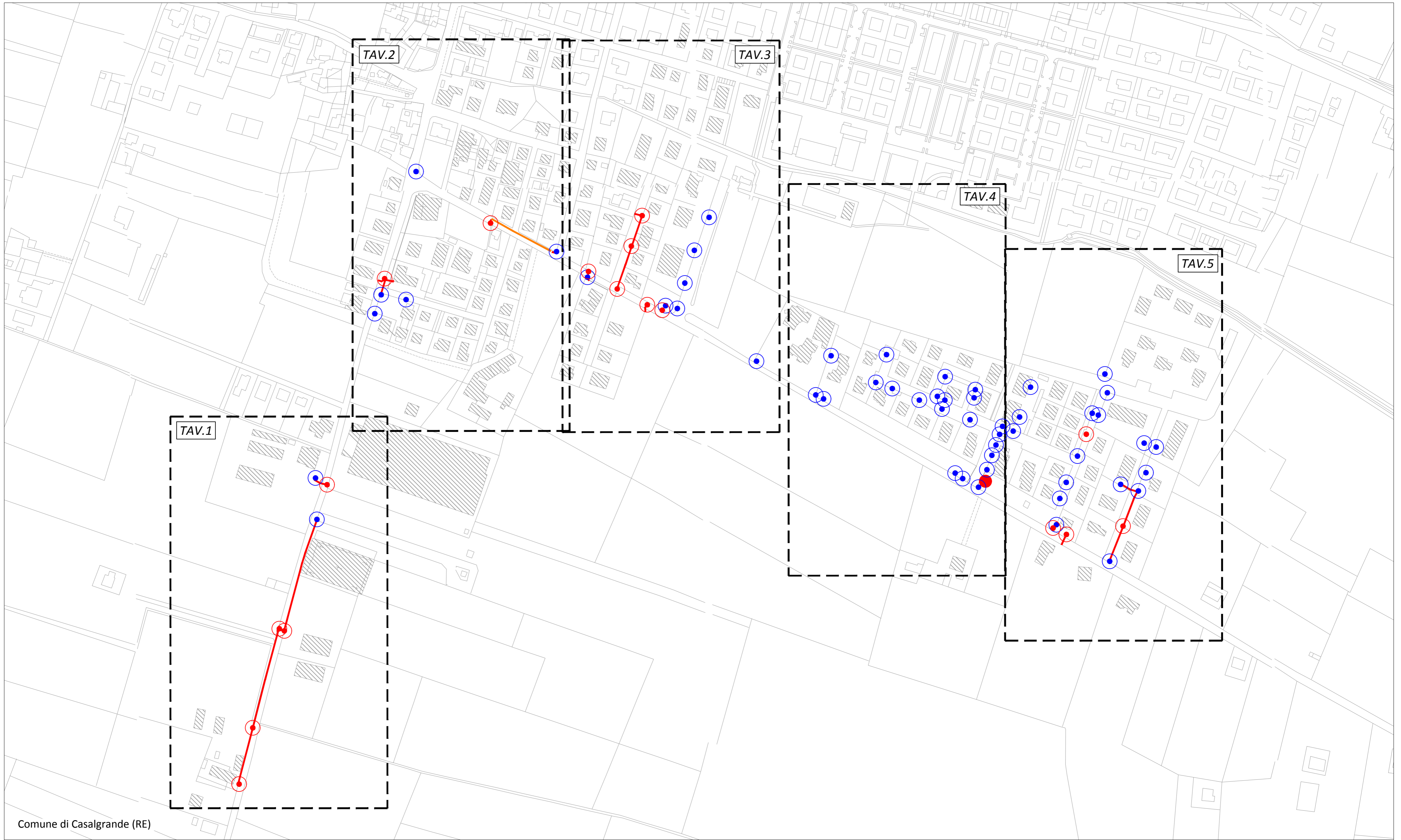
IL RESPONSABILE
BARBIERI GIULIANO
(Sottoscritto digitalmente ai sensi
dell'art. 21 D.L.gs n 82/2005 e s.m.i.)



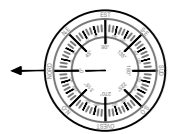
COMUNE DI CASALGRANDE

PROVINCIA DI REGGIO NELL'EMILIA

Cod. Fisc. e Partita IVA 00284720356 - Piazza Martiri della Libertà, 1 C.A.P. 42013

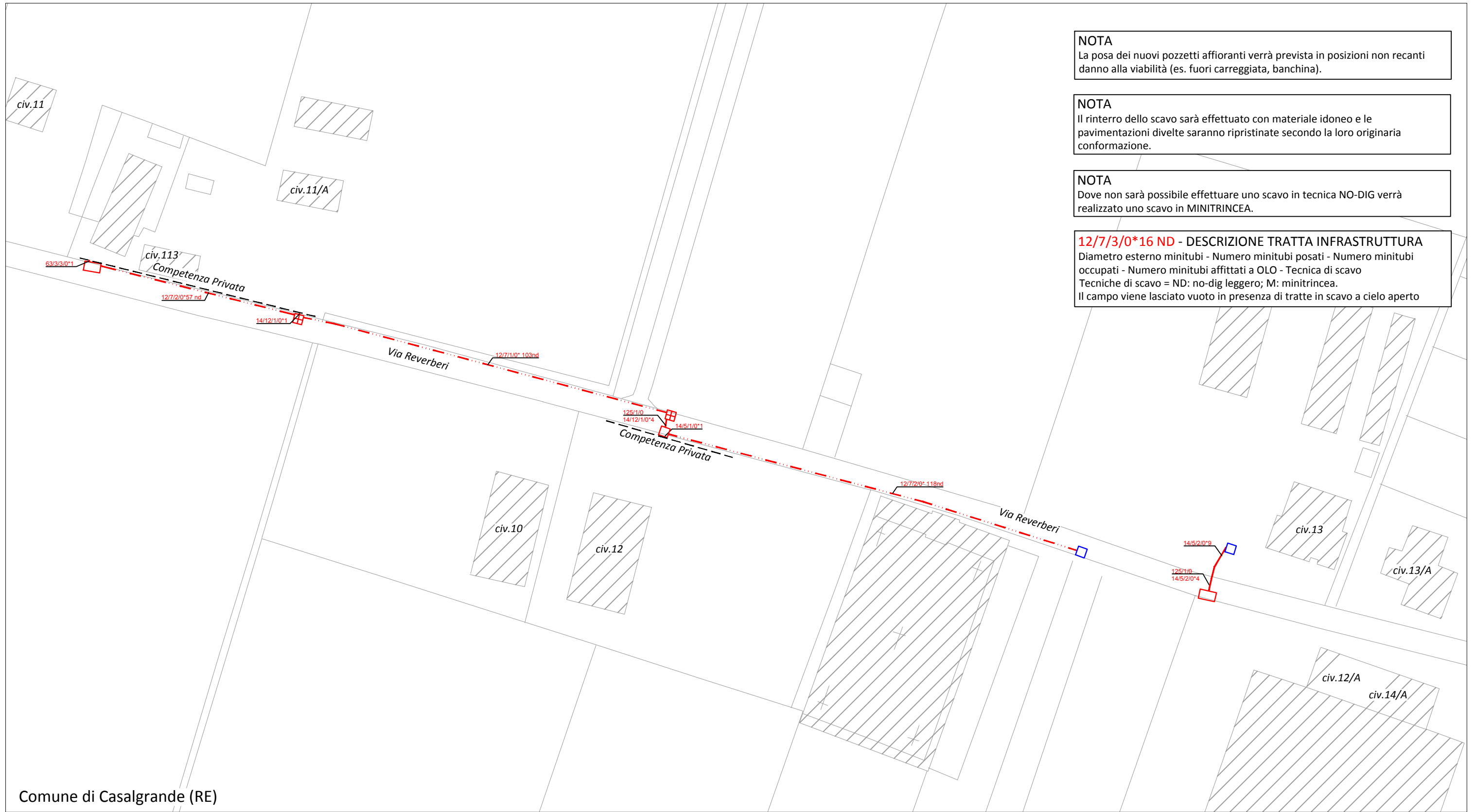


Comune di Casalgrande (RE)



- INFRASTRUTTURA I.P. ESISTENTE
- INFRASTRUTTURA FIBER COP DI NUOVA POSA
- INDIVIDUAZIONE INTERVENTO FIBER COP
- POZZETTO FIBER COP DI NUOVA POSA
- APERTURA CHIUSINO

COMUNE DI CASALGRANDE (RE)	
<small>Permesso</small> 52209L_CASALGRANDE_RL03:Via Reverberi-Via 1° Maggio-Via Mazzacani-Via Antonio Allegri-Via Caravaggio -Via Antonio Ligabue-Via Raffaello Sanzio-Via Andrea Mantegna-Via Filippo Brunellesch-Via A. Palladio	
<small>Tavola</small>	<small>N. Tavola</small>
PLANIMETRIA GENERALE	00
<small>Proprietà</small>	<small>Progettista</small>
<small>Scala</small>	1:2500
<small>Data</small>	03/2022
<small>Revisione</small>	0



NOTA
La posa dei nuovi pozzetti affioranti verrà prevista in posizioni non recanti danno alla viabilità (es. fuori carreggiata, banchina).

NOTA
Il rinterro dello scavo sarà effettuato con materiale idoneo e le pavimentazioni divelte saranno ripristinate secondo la loro originaria conformazione.


NOTA
Dove non sarà possibile effettuare uno scavo in tecnica NO-DIG verrà realizzato uno scavo in MINITRINCEA.

12/7/3/0*16 ND - DESCRIZIONE TRATTA INFRASTRUTTURA
Diametro esterno minitubi - Numero minitubi posati - Numero minitubi occupati - Numero minitubi affittati a OLO - Tecnica di scavo
Tecniche di scavo = ND: no-dig leggero; M: minitrincea.
Il campo viene lasciato vuoto in presenza di tratte in scavo a cielo aperto

Comune di Casalgrande (RE)

LEGENDA

- - - - INFRASTRUTTURA FIBER COP DI NUOVA POSA IN TECNICA NO-DIG
- INFRASTRUTTURA FIBER COP DI NUOVA POSA IN TECNICA SCAVO A CIELO APERTO
- POZZETTO 125x80cm FIBER COP DI NUOVA POSA
- POZZETTO 90x70cm FIBER COP DI NUOVA POSA
- POZZETTO 40x76cm FIBER COP DI NUOVA POSA
- POZZETTO 90x70cm TIM ESISTENTE (APERTURA CHIUSINO)



COMUNE DI CASALGRANDE (RE)

Permesso
52209L_CASALGRANDE_RL03:Via Reverberi-Via 1° Maggio-Via Mazzacani-Via Antonio Allegri-Via Caravaggio
-Via Antonio Ligabue-Via Raffaello Sanzio-Via Andrea Mantegna-Via Filippo Brunellesch-Via A. Palladio

Tavola PLANIMETRIA DI DETTAGLIO		N. Tavola 01
Proprietà	Progettista	Scala 1:1000
		Data 03/2022
		Revisione 0



NOTA
La posa dei nuovi pozzetti affioranti verrà prevista in posizioni non recanti danno alla viabilità (es. fuori carreggiata, banchina).

NOTA
Il rinterro dello scavo sarà effettuato con materiale idoneo e le pavimentazioni divette saranno ripristinate secondo la loro originaria conformazione.

NOTA
Dove non sarà possibile effettuare uno scavo in tecnica NO-DIG verrà realizzato uno scavo in MINITRINCEA.

12/7/3/0*16 ND - DESCRIZIONE TRATTA INFRASTRUTTURA
Diametro esterno minitubi - Numero minitubi posati - Numero minitubi occupati - Numero minitubi affittati a OLO - Tecnica di scavo
Tecniche di scavo = ND: no-dig leggero; M: minitrincea.
Il campo viene lasciato vuoto in presenza di tratte in scavo a cielo aperto

NOTA
Qualora in fase realizzativa l'infrastruttura di Illuminazione Pubblica risultasse non utilizzabile si provvederà alla realizzazione di nuove infrastrutture sotterranee mediante gli scavi indicati in planimetria parallelamente all'infrastruttura di IP.

Comune di Casalgrande (RE)

LEGENDA

- - - INFRASTRUTTURA I.P. ESISTENTE
- · - · - INFRASTRUTTURA FIBER COP DI NUOVA POSA IN TECNICA NO-DIG
- INFRASTRUTTURA FIBER COP DI NUOVA POSA IN TECNICA SCAVO A CIELO APERTO
- POZZETTO 125x80cm FIBER COP DI NUOVA POSA
- POZZETTO 40x76cm FIBER COP DI NUOVA POSA
- POZZETTO 125x80cm TIM ESISTENTE (APERTURA CHIUSINO)
- POZZETTO 90x70cm TIM ESISTENTE (APERTURA CHIUSINO)
- POZZETTO 40x40cm DI ILLUMINAZIONE PUBBLICA ESISTENTE

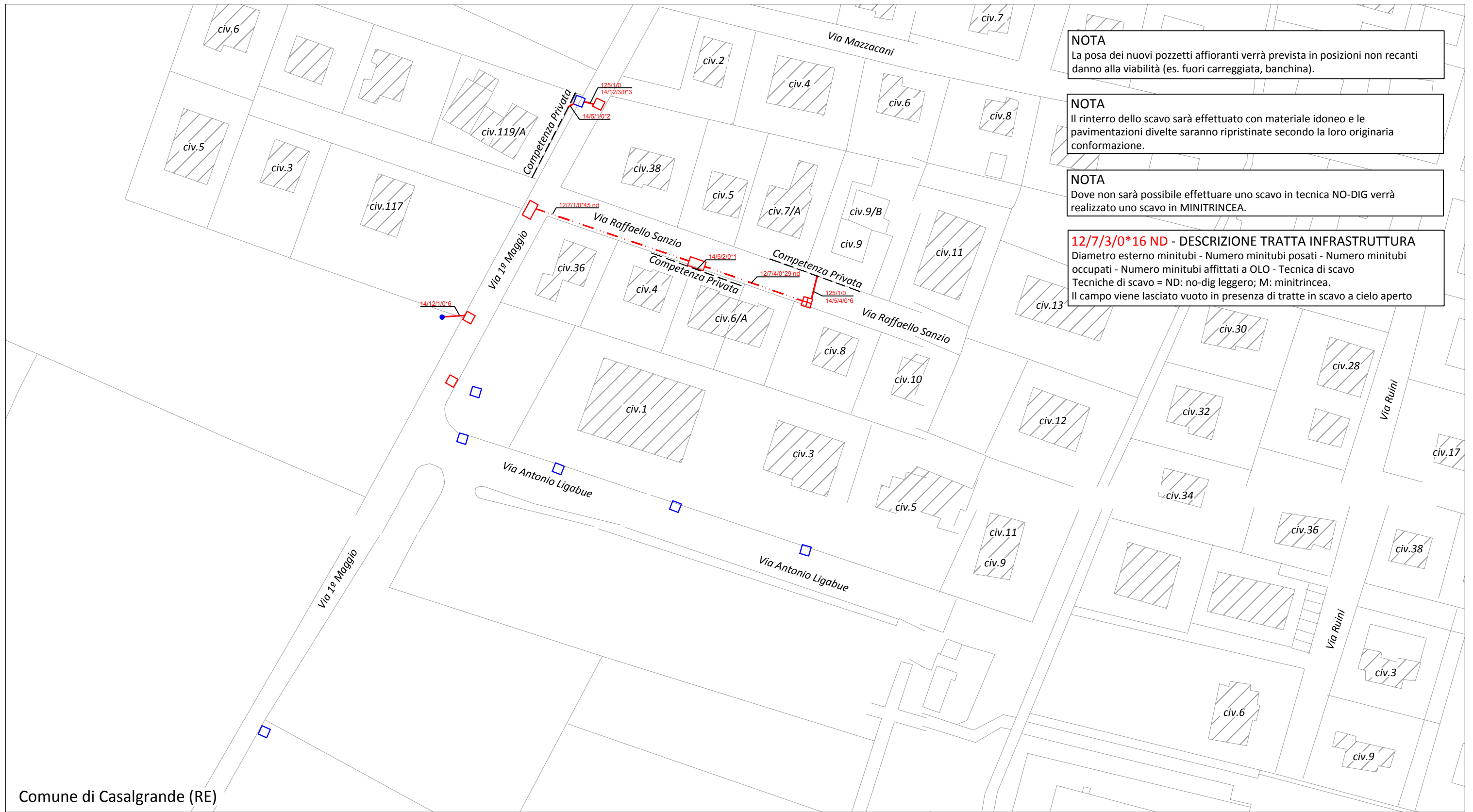


COMUNE DI CASALGRANDE (RE)

Permesso
52209L_CASALGRANDE_RL03:Via Reverberi-Via 1° Maggio-Via Mazzacani-Via Antonio Allegri-Via Caravaggio
-Via Antonio Ligabue-Via Raffaello Sanzio-Via Andrea Mantegna-Via Filippo Brunellesch-Via A. Palladio

Tavola
PLANIMETRIA DI DETTAGLIO

Proprietà	Progettista	N. Tavola	02
		Scala	1:1000
		Data	03/2022
		Revisione	0



NOTA
La posa dei nuovi pozzetti affioranti verrà prevista in posizioni non recanti danno alla viabilità (es. fuori carreggiata, banchina).

NOTA
Il rinterro dello scavo sarà effettuato con materiale idoneo e le pavimentazioni divelte saranno ripristinate secondo la loro originaria conformazione.


NOTA
Dove non sarà possibile effettuare uno scavo in tecnica NO-DIG verrà realizzato uno scavo in MININTRINCEA.

12/7/3/0*16 ND - DESCRIZIONE TRATTA INFRASTRUTTURA
Diametro esterno minitubi - Numero minitubi posati - Numero minitubi occupati - Numero minitubi affittati a OLO - Tecnica di scavo
Tecniche di scavo = ND: no-dig leggero; M: minintrincea.
Il campo viene lasciato vuoto in presenza di tratte in scavo a cielo aperto

Comune di Casalgrande (RE)

LEGENDA

- - - - INFRASTRUTTURA FIBER COP DI NUOVA POSA IN TECNICA NO-DIG
- INFRASTRUTTURA FIBER COP DI NUOVA POSA IN TECNICA SCAVO A CIELO APERTO
- POZZETTO 125x80cm FIBER COP DI NUOVA POSA
- POZZETTO 90x70cm FIBER COP DI NUOVA POSA
- POZZETTO 40x76cm FIBER COP DI NUOVA POSA
- POZZETTO 90x70cm TIM ESISTENTE (APERTURA CHIUSINO)
- PALO TIM ESISTENTE



COMUNE DI CASALGRANDE (RE)

Permesso 52209L_CASALGRANDE_RL03:Via Reverberi-Via 1° Maggio-Via Mazzacani-Via Antonio Allegri-Via Caravaggio -Via Antonio Ligabue-Via Raffaello Sanzio-Via Andrea Mantegna-Via Filippo Brunellesch-Via A. Palladio	
Tavola PLANIMETRIA DI DETTAGLIO	N. Tavola 03
Proprietà FiberCop	Progettista IQT POWER TO SHARE
	Scala 1:1000
	Data 03/2022
	Revisione 0








NOTA
 Il rinterro dello scavo sarà effettuato con materiale idoneo e le pavimentazioni divelte saranno ripristinate secondo la loro originaria conformazione.

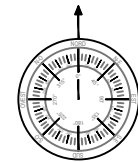
12/7/3/0*16 ND - DESCRIZIONE TRATTA INFRASTRUTTURA
 Diametro esterno minitubi - Numero minitubi posati - Numero minitubi occupati - Numero minitubi affittati a OLO - Tecnica di scavo
 Tecniche di scavo = ND: no-dig leggero; M: minitrincea.
 Il campo viene lasciato vuoto in presenza di tratte in scavo a cielo aperto

POSA ARMADIO OTTICO
 dim. 750x250x1300mm

Comune di Casalgrande (RE)



LEGENDA

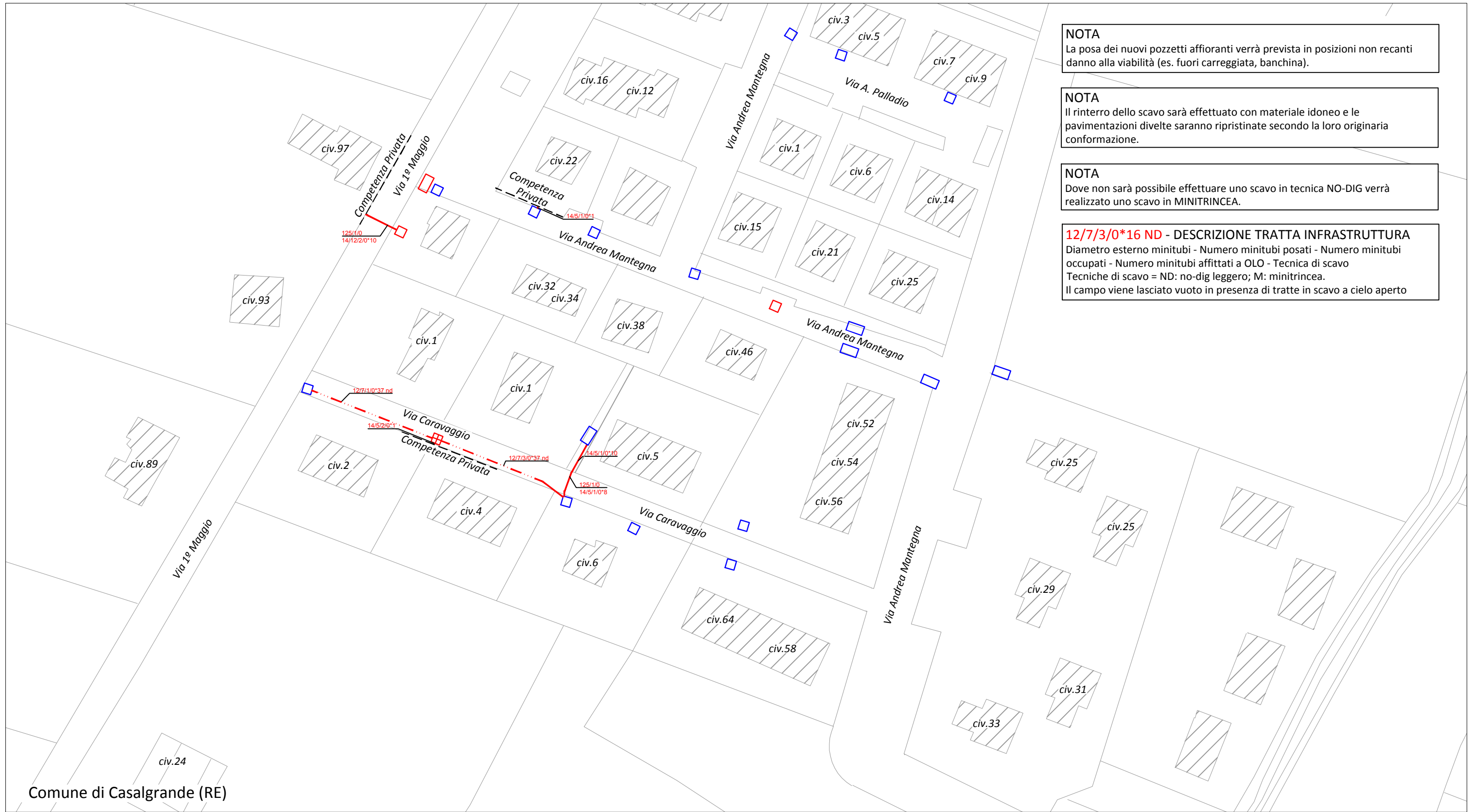
-  INFRASTRUTTURA FIBER COP DI NUOVA POSA IN TECNICA SCAVO A CIELO APERTO
-  ARMADIO OTTICO LARGE DI NUOVA POSA
-  CAMERETTA TIM ESISTENTE (APERTURA CHIUSINO)
-  POZZETTO 125x80cm TIM ESISTENTE (APERTURA CHIUSINO)
-  POZZETTO 90x70cm TIM ESISTENTE (APERTURA CHIUSINO)



COMUNE DI CASALGRANDE (RE)

Permesso
 52209L_CASALGRANDE_RL03:Via Reverberi-Via 1° Maggio-Via Mazzacani-Via Antonio Allegri-Via Caravaggio
 -Via Antonio Ligabue-Via Raffaello Sanzio-Via Andrea Mantegna-Via Filippo Brunellesch-Via A. Palladio

Tavola		N. Tavola	04
Proprietà		Progettista	Scala
			1:1000
		Data	03/2022
		Revisione	0



NOTA
La posa dei nuovi pozzetti affioranti verrà prevista in posizioni non recanti danno alla viabilità (es. fuori carreggiata, banchina).

NOTA
Il rinterro dello scavo sarà effettuato con materiale idoneo e le pavimentazioni divelte saranno ripristinate secondo la loro originaria conformazione.

NOTA
Dove non sarà possibile effettuare uno scavo in tecnica NO-DIG verrà realizzato uno scavo in MINITRINCEA.

12/7/3/0*16 ND - DESCRIZIONE TRATTA INFRASTRUTTURA
Diametro esterno minitubi - Numero minitubi posati - Numero minitubi occupati - Numero minitubi affittati a OLO - Tecnica di scavo
Tecniche di scavo = ND: no-dig leggero; M: minitrincea.
Il campo viene lasciato vuoto in presenza di tratte in scavo a cielo aperto

Comune di Casalgrande (RE)

LEGENDA

- - - INFRASTRUTTURA FIBER COP DI NUOVA POSA IN TECNICA NO-DIG
- INFRASTRUTTURA FIBER COP DI NUOVA POSA IN TECNICA SCAVO A CIELO APERTO
- POZZETTO 125x80cm FIBER COP DI NUOVA POSA
- POZZETTO 90x70cm FIBER COP DI NUOVA POSA
- POZZETTO 40x76cm FIBER COP DI NUOVA POSA
- POZZETTO 125x80cm TIM ESISTENTE (APERTURA CHIUSINO)
- POZZETTO 90x70cm TIM ESISTENTE (APERTURA CHIUSINO)



COMUNE DI CASALGRANDE (RE)

Permesso
52209L_CASALGRANDE_RL03:Via Reverberi-Via 1° Maggio-Via Mazzacani-Via Antonio Allegri-Via Caravaggio
-Via Antonio Ligabue-Via Raffaello Sanzio-Via Andrea Mantegna-Via Filippo Brunellesch-Via A. Palladio

Tavola PLANIMETRIA DI DETTAGLIO		N. Tavola 05
Proprietà FiberCop	Progettista IQT <small>POWER TO SHARE</small>	Scala 1:1000
		Data 03/2022
		Revisione 0

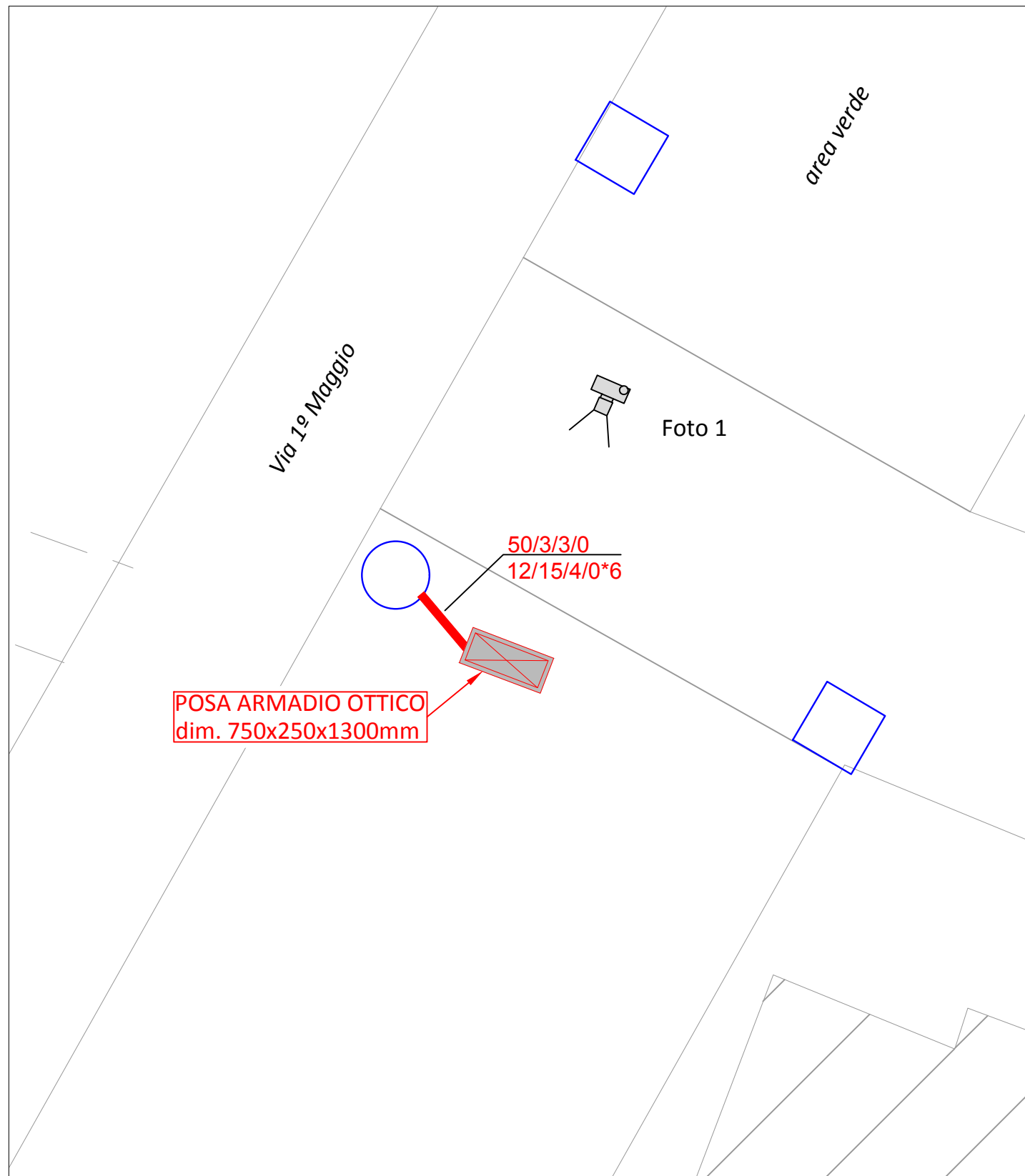


Foto 1



LEGENDA

- INFRASTRUTTURA FIBER COP DI NUOVA POSA IN TECNICA SCAVO A CIELO APERTO
- ▭ ARMADIO OTTICO LARGE DI NUOVA POSA
- CAMERETTA TIM ESISTENTE (APERTURA CHIUSINO)
- POZZETTO 90x70cm TIM ESISTENTE (APERTURA CHIUSINO)
- CONO FOTOGRAFICO



NOTA
 Il rinterro dello scavo sarà effettuato con materiale idoneo e le pavimentazioni divelte saranno ripristinate secondo la loro originaria conformazione.

12/7/3/0*16 ND - DESCRIZIONE TRATTA INFRASTRUTTURA
 Diametro esterno minitubi - Numero minitubi posati - Numero minitubi occupati - Numero minitubi affittati a OLO - Tecnica di scavo
 Tecniche di scavo = ND: no-dig leggero; M: minitrincea.
 Il campo viene lasciato vuoto in presenza di tratte in scavo a cielo aperto

COMUNE DI CASALGRANDE (RE)

Permessone 52209L_CASALGRANDE_RL03:Via Reverberi-Via 1° Maggio-Via Mazzacani-Via Antonio Allegri-Via Caravaggio -Via Antonio Ligabue-Via Raffaello Sanzio-Via Andrea Mantegna-Via Filippo Brunellesch-Via A. Palladio		
Tavola INTERVENTO 01 e DOCUMENTAZIONE FOTOGRAFICA	N. Tavola 06	
Proprietà 	Progettista 	Scala 1:200
		Data 03/2022
		Revisione 0