



COMUNE DI CASALGRANDE

PROVINCIA DI REGGIO NELL'EMILIA

Cod. Fisc. e Partita IVA 00284720356 - Piazza Martiri della Libertà, 1 C.A.P. 42013

VERBALE DI DELIBERAZIONE DELLA GIUNTA COMUNALE

n. 57 del 14/06/2017

OGGETTO: APPROVAZIONE DELLA VARIANTE PARZIALE AL PROGETTO DI SISTEMAZIONE AMBIENTALE DELLA CAVA "COLMATE 2 NUOVA PERIMETRAZIONE" (POLO N.20 DI P.I.A.E - SOTTOZONA ZR 32 DI P.A.E VIGENTE, LOCALITÀ VILLALUNGA).

L'anno **duemiladiciassette** il giorno **quattordici** del mese di **giugno** alle ore **12:30** nella residenza municipale, si è riunita la Giunta comunale.

Risultano presenti:

VACCARI ALBERTO	Sindaco	Presente
CASSINADRI MARCO	Assessore	Presente
BLENGERI GRAZIELLA	Assessore	Presente
GROSSI MASSIMILIANO	Assessore	Assente
TAGLINI SILVIA	Assessore	Presente
BENEVENTI MILENA	Assessore	Presente

Assiste il Segretario BININI EMILIO.

IL Sindaco VACCARI ALBERTO constatato il numero legale degli intervenuti dichiara aperta la riunione e li invita a deliberare sull'oggetto sopra indicato.



COMUNE DI CASALGRANDE

PROVINCIA DI REGGIO NELL'EMILIA

Cod. Fisc. e Partita IVA 00284720356 - Piazza Martiri della Libertà, 1 C.A.P. 42013

OGGETTO: APPROVAZIONE DELLA VARIANTE PARZIALE AL PROGETTO DI SISTEMAZIONE AMBIENTALE DELLA CAVA "COLMATE 2 NUOVA PERIMETRAZIONE" (POLO N.20 DI P.I.A.E - SOTTOZONA ZR 32 DI P.A.E VIGENTE, LOCALITÀ VILLALUNGA)

LA GIUNTA COMUNALE

PREMESSO che:

- con delibera della Giunta Provinciale n.53 del 26/04/2004 è stato approvato il Piano Infraregionale delle Attività Estrattive P.I.A.E della Provincia di Reggio Emilia che ha introdotto per il territorio di Casalgrande la previsione di nuove aree a destinazione estrattiva, complementari a quelle pianificate dal vigente strumento comunale. Il Piano Infraregionale delle Attività Estrattive P.I.A.E ha così delineato uno scenario per l'attività estrattiva in Provincia coerente con i disposti della Legge Regionale n.17/1991 s.m.i ponendosi obiettivi di generale riassetto della materia;
- con deliberazione di Consiglio Comunale n.10 del 3/03/2011 è stata approvata la Variante Generale al Piano comunale delle Attività Estrattive P.A.E vigente, ai sensi degli artt.4-7 e 9 della Legge Regionale n.17/91 s.m.i, in adeguamento alle previsioni del Piano Infraregionale delle Attività Estrattive P.I.A.E vigente della Provincia di Reggio Emilia;

Richiamata:

- l'Autorizzazione n.1 del 11/01/2006 per l'esercizio all'attività estrattiva e sistemazione ambientale della cava di ghiaia e sabbia denominata "*Colmate 2 nuova perimetrazione*," (Località Villalunga zona Parco Secchia) rilasciata alla società Calcestruzzi Corradini S.p.A;
- la Convenzione Attuativa, ai sensi della Legge Regionale n.17/91 smi, del progetto di coltivazione e sistemazione P.C.S della cava di ghiaia e sabbia denominata "*Colmate 2 nuova perimetrazione*" sottoscritta in data 05/12/2005 con rep.n.8394 presso il Segretario Comunale Dott. Andrea Orlando e l'annessa fidejussione n.45160 del 29/03/2016;

DATO ATTO che:

- la cava "*Colmate 2 nuova perimetrazione*" è interamente esaurita in termini estrattivi e parzialmente ritombata con limi di lavaggio provenienti dal vicino impianto di lavorazione della citata società;
- la porzione sud est dell'originaria perimetrazione di cava, corrispondente a due potenziali laghetti per la pesca sportiva che non sono mai entrati in funzione, è già stata collaudata e entrata nel patrimonio del Comune;
- la porzione corrispondente al lago con livello idrico permanente, è attualmente sistemata come da progetto originario e successive indicazioni e non risulta oggetto della presente variante;
- la porzione nord dell'area di cava, essenzialmente a fianco del campo da calcio, corrispondente al settore caratterizzato da riempimento e ritombamento con limi di lavaggio, è oggetto della presente variante finalizzata ad una migliore sistemazione morfologica;



COMUNE DI CASALGRANDE

PROVINCIA DI REGGIO NELL'EMILIA

Cod. Fisc. e Partita IVA 00284720356 - Piazza Martiri della Libertà, 1 C.A.P. 42013

- in base alla Convenzione citata, tutta l'area autorizzata, dovrà essere ceduta al Comune, al fine di poter integrare ed ampliare l'area sportiva di Villalunga, notoriamente eccellenza nel panorama provinciale;

PRESO ATTO che:

- in data 16/05/2017 con prot.gen.n.8440, la Calcestruzzi Corradini S.p.A, ha presentato gli elaborati progettuali di variante denominati "Progetto di sistemazione centro sportivo Cav. Angelo Corradini", per la sistemazione definitiva dell'ex cava di ghiaia e sabbia denominata "*Colmate 2 nuova perimetrazione*";
- con la medesima comunicazione si certificava, a firma dell'amministratore della società, l'utilizzo del materiale di ritombamento corrispondente a limi depositati dalle acque di lavaggio degli inerti lapidei provenienti dal Frantoio del vicino impianto "Cantiere Brugnola", come regolarmente autorizzato dal progetto convenzionato.

CONSTATATO che:

- l'attività di sistemazione da autorizzare in variante, consiste nell'innalzamento del piano campagna finale dell'area di riempimento con limi, fino alla medesima quota dell'attuale vicino campo da calcio, ovvero dai +96,00 m s.l.m. di cui al precedente progetto ai + 99,70 s.l.m. della presente variante;
- detta variazione di quota del riempimento finale, permetterà la completa eliminazione di innaturali dislivelli tra l'attuale zona sportiva e la zona da acquisire da parte del Comune, che potrà realizzare con successive scelte progettuali (nuovi parcheggi e nuove strutture sportive da autorizzarsi con successivi progetti);
- si tratta di una "Variante non sostanziale" rispetto al progetto di sistemazione convenzionato e comunque decisamente migliorativa a fini della pubblica fruizione, oltre che della percezione visiva dell'area;
- la variante in esame è perfettamente conforme al P.A.E vigente che prevede per tutta l'area una destinazione di carattere sportivo-ricettivo;
- negli elaborati progettuali la variante in oggetto è da riferirsi esclusivamente alla "Delimitazione ambito di cava", mentre gli elementi progettuali esterni, sono da riferirsi ad altri ambiti autorizzativi non connessi alle normativa sulle attività estrattive ed annessi strumenti urbanistici vigenti;

VISTO:

- il D.Lgs n.267/2000 smi;
- il D.Lgs n.152/2006 smi;
- la L.R. n.17/1991 smi;
- la L.R. n.20/2000 smi;
- la L.R. n.15/2013 smi;
- il vigente Piano Infraregionale delle Attività Estrattive P.I.A.E della Provincia di RE;
- il vigente Piano dell'Attività Estrattive P.A.E comunale;

VISTO inoltre il parere espresso dal Geol. Andrea Chierici in qualità di tecnico istruttore e responsabile del procedimento del progetto presentato;

PRESO ATTO che, sulla proposta della presente deliberazione, ai sensi degli articoli 49 comma 1, e 147-bis comma 1, del D.lgs n.267/2000 smi, si considerano i seguenti pareri espressi da:



COMUNE DI CASALGRANDE

PROVINCIA DI REGGIO NELL'EMILIA

Cod. Fisc. e Partita IVA 00284720356 - Piazza Martiri della Libertà, 1 C.A.P. 42013

- Responsabile del Settore "*Pianificazione Territoriale*", favorevole in ordine alla regolarità tecnica attestante la regolarità e la correttezza dell'azione amministrativa;
- Responsabile del Servizio "*Finanziario*", favorevole in ordine alla regolarità contabile, in quanto l'atto comporta riflessi diretti / indiretti sulla situazione economico-finanziaria e sul patrimonio dell'Ente;

RITENUTA la propria competenza ai sensi dell'art.48 del D.Lgs 18/08/2000 n.267 nel suo testo vigente.

All'unanimità dei voti espressi per alzata di mano;

DELIBERA

- 1) Di approvare, per le motivazioni illustrate, i contenuti progettuali per la sistemazione definitiva dell'ex cava di ghiaia e sabbia denominata "*Colmate 2 nuova perimetrazione*" (Polo n.20 di P.I.A.E - sottozona ZR 32 di P.A.E vigente), in località Villalunga-Parco Secchia, presentata dalla società Calcestruzzi Corradini S.p.A in data 16/05/2017 ed assunta con prot.gen.n.8440. Gli elaborati di progetto sono così definitivamente composti:
 - RELAZIONE TECNICA IN ORDINE AL PROGETTO DI SISTEMAZIONE DEFINITIVA;
 - TAV. 1: PLANIMETRIA STATO ATTUALE (Area "Delimitazione ambito di cava");
 - TAV. 2: PLANIMETRIA DI PROGETTO (Area "Delimitazione ambito di cava");
 - TAV. 3: SEZIONI ATTUALI E DI PROGETTO (Area "Delimitazione ambito di cava");
- 2) Di autorizzare il Responsabile del 3° Settore "*Pianificazione Territoriale*" al rilascio dell'autorizzazione alla sistemazione finale dell'ex cava di ghiaia e sabbia denominata "*Colmate 2 nuova perimetrazione*" (Polo n.20 di P.I.A.E - sottozona ZR 32 di P.A.E vigente), in località Villalunga-Parco Secchia;
- 3) Di trasmettere il presente atto:
 - alla società Calcestruzzi Corradini S.p.A, con sede in Via XXV Aprile n.70 a Casalgrande RE;
 - al Responsabile del Settore "Patrimonio e Lavori Pubblici" per gli adempimenti di propria competenza;
- 4) Di procedere alla pubblicazione della presente deliberazione ed elaborati sul sito comunale nella parte dedicata "*Amministrazione Trasparente*", ai sensi dell'art.23 e dell'art.39 del D.Lgs. n.33/2013 smi;

Ravvisata l'urgenza,
Con voto unanime e palese,

DELIBERA, inoltre

Di dichiarare la presente deliberazione immediatamente eseguibile ai sensi e per gli effetti dell'art. 134, comma 4 del D.Lgs 18.08.2000 n. 267.



COMUNE DI CASALGRANDE

PROVINCIA DI REGGIO NELL'EMILIA

Cod. Fisc. e Partita IVA 00284720356 - Piazza Martiri della Libertà, 1 C.A.P. 42013

Letto, approvato e sottoscritto digitalmente ai sensi dell'art. 21 D.L.gs n 82/2005 e s.m.i.

IL Sindaco
VACCARI ALBERTO

IL Segretario
BININI EMILIO

COMUNE DI CASALGRANDE
Provincia di Reggio Emilia

PROGETTO DI SISTEMAZIONE
CENTRO SPORTIVO "CAV. ANGELO CORRADINI"
- LOCALITA' VILLALUNGA -

TAV. 3

SEZIONI ATTUALI E DI PROGETTO

scala lunghezze 1:500
scala altezze 1:500


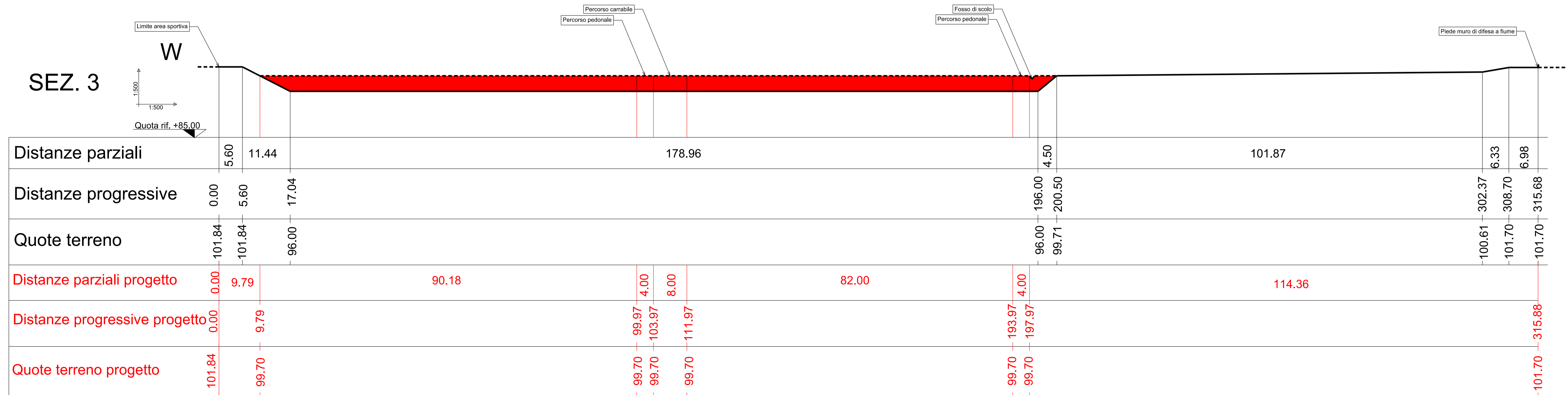


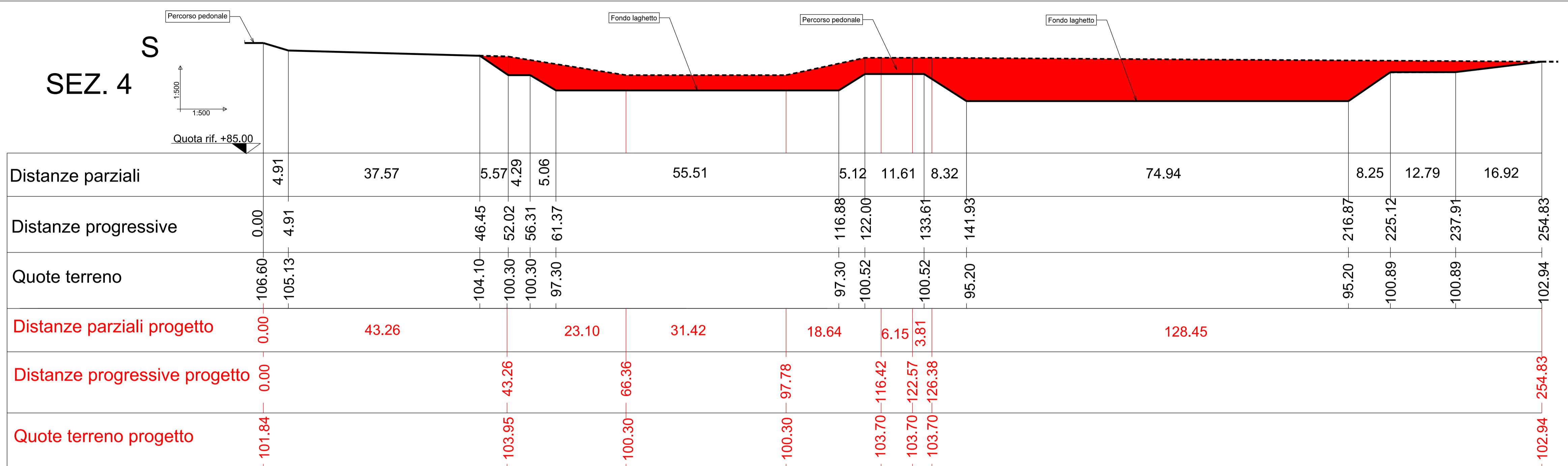
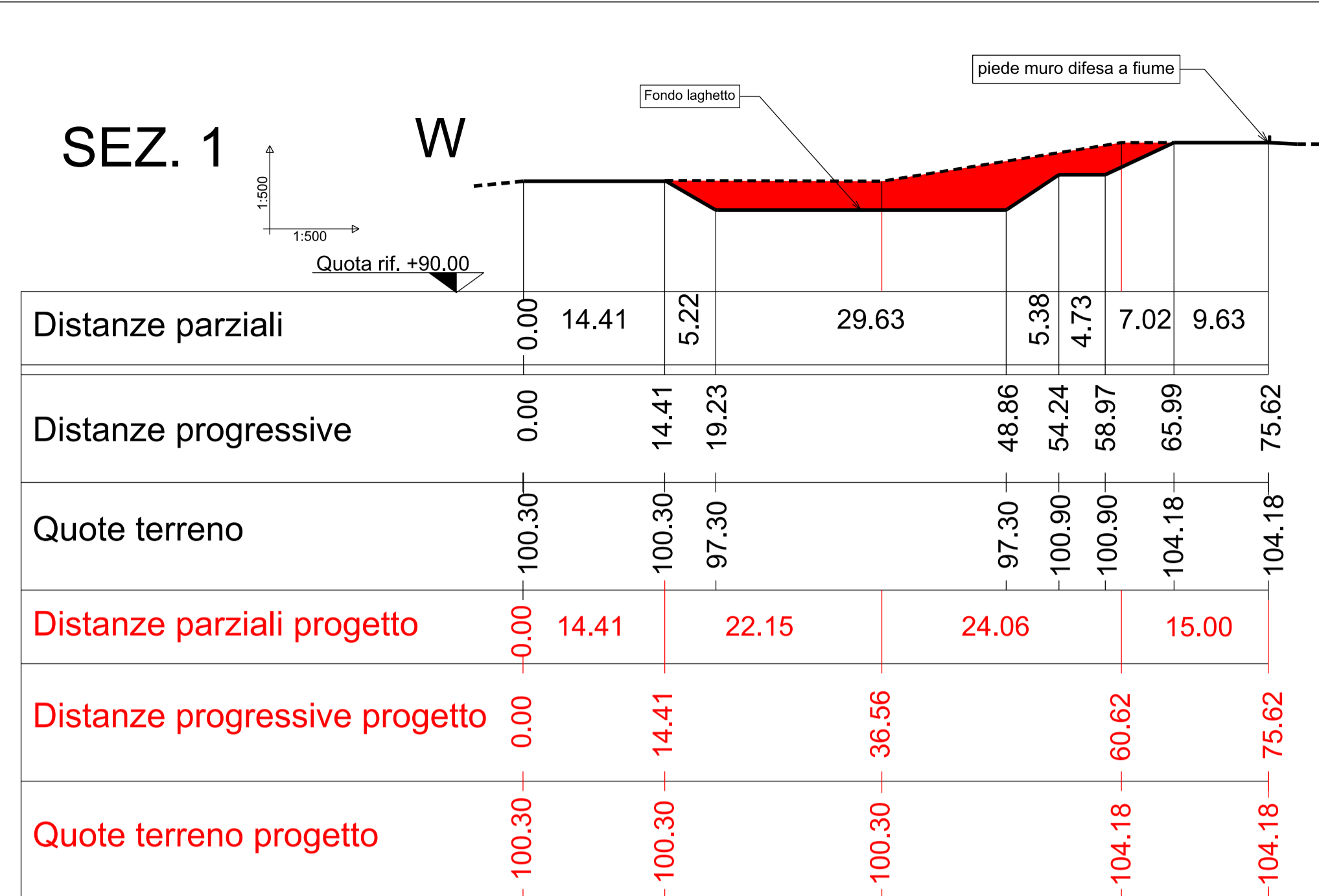
Prof. Ing. Amos Paretini
Via Piaggio Turati, 50/2
41124 Bologna (BO)
Tel. 051/560797 - 3332784222
E-mail: amos.paretini@gmail.com

Prof. Ing. Amos Paretini

Marzo 2017

LEGENDA:

- Riparti
- Sterni




**COMUNE DI
CASALGRANDE**
Provincia di Reggio Emilia

OGGETTO

**PROGETTO DI SISTEMAZIONE
CENTRO SPORTIVO "CAV. ANGELO CORRADINI"
- LOCALITA' VILLALUNGA -**



**RELAZIONE TECNICA
IN ORDINE AL PROGETTO DI SISTEMAZIONE DEFINITIVA**



Prof. Ing. Amos Paretini
Via Filippo Turati, 50/2
40134 Bologna (BO)
Tel. 051/560797 - 333/2794222
E-mail: amos.paretini@gmail.com



Marzo 2017

RELAZIONE TECNICA

IN ORDINE AL PROGETTO DI SISTEMAZIONE DEL CENTRO SPORTIVO “CAV. ANGELO CORRADINI”, SITO IN LOCALITA’ VILLALUNGA DEL COMUNE DI CASALGRANDE - (RE)

----- O -----

Come è noto, il CENTRO SPORTIVO “CAV. ANGELO CORRADINI”, sito in località Villalunga del Comune di Casalgrande (RE) subito a valle del nuovo Ponte sul Fiume Secchia della Strada Provinciale S.P.467 ed a ridosso della sponda sinistra dello stesso corso d’acqua, è strettamente legato all’attività estrattiva esercita in questa stessa zona dalla Calcestruzzi Corradini S.p.A. nel corso degli ultimi decenni per il recupero di ghiaie e sabbie alluvionali da destinare alla produzione di calcestruzzi normali e leggeri, di conglomerati bituminosi e di stabilizzati, prodotti tutti assai richiesti per lo sviluppo del settore edilizio e delle costruzioni in genere, nonché per il completamento e l’integrazione del sistema infrastrutturale, specie di tipo viario.

Consapevole del disturbo e del fastidio che una tale attività può arrecare alla popolazione locale quando svolta in prossimità di centri abitati, la Calcestruzzi Corradini S.p.A. - in pieno accordo con l’Autorità comunale e con la stessa popolazione locale – ha deciso fin da subito di ricompensarla, al termine del ciclo estrattivo, col rilascio al Comune di Casalgrande – e quindi alla comunità tutta – di una larga parte dell’area coinvolta dagli scavi, da destinare – una volta recuperata come da convenzione estrattiva sottoscritta tra le parti interessate – all’uso sportivo e ricreativo, col vincolo di intitolare il futuro Centro Sportivo al Cav. Angelo Corradini, fondatore della Società in questione, in onore delle linee guida innovative che egli ha saputo trasmettere ai suoi successori nella conduzione e direzione aziendale.

Vista la dimensione e la risonanza che questo Centro Sportivo è venuto via via ad assumere oltre i confini comunali e provinciali che gli sono propri ed essendo ormai prossima la chiusura del ciclo estrattivo sull’ultima parte dell’area ad esso destinata, il Comune di Casalgrande ritiene ora opportuno introdurre, al di fuori degli obblighi a carico della Ditta esercente sottoscritti in convenzione estrattiva tra i soggetti interessati, alcune modifiche alla sistemazione dell’area al fine di migliorare l’uso di ogni singolo spazio, l’aspetto ambientale dei luoghi e soprattutto la funzionalità stessa del Centro Sportivo nel suo insieme, agevolando in modo particolare la mobilità al suo interno ed il suo raggiungimento dall’esterno, visto l’intenso traffico veicolare che si registra in occasione di manifestazioni di forte richiamo e l’ingombrante dimensione dei mezzi di trasporto collettivi cui fanno spesso ricorso le squadre di giocatori e le comitive al loro seguito.

Le modifiche in questione, chiaramente individuabili dall'esame delle Tavole grafiche allegate (Tavv. 1, 2, 3) e ben compendiate nella planimetria di sistemazione finale del Centro Sportivo (Tav. 2), possono essere così riassunte.

A)- Visto la mancata entrata in funzione dei due laghetti per pesca sportiva, a suo tempo progettati a ridosso del muro di difesa a fiume nella zona di sud/est dell'area sportiva, il Comune ritiene che ora possa essere più vantaggioso il tombamento di tali invasi al fine di aumentare la superficie pianeggiante a ridosso del lago grande, posto subito ad ovest, in modo da poterla sfruttare di volta in volta, a seconda delle necessità, per esposizioni di vario genere o per lo svolgimento di spettacoli e intrattenimenti a cielo aperto. A proposito di quest'ultimo uso, nel luogo attualmente occupato dall'invaso più a sud è stato progettato un piccolo anfiteatro all'interno del quale poter assistere, in modo più raccolto e suggestivo, a rappresentazioni teatrali e musicali o ad intrattenimenti di carattere culturale e sociale.

B)- Anche nella parte alta a ridosso del muro di difesa a fiume, subito al di sopra dei così detti due laghetti, si è ritenuto opportuno ampliare lo spazio pianeggiante, portandolo dagli attuali 10 m di larghezza a 45 m circa in corrispondenza dell'attuale laghetto posto più a nord ed a 15 m in corrispondenza dell'attuale laghetto posto più a sud, con l'inserimento al suo interno di un suggestivo percorso pedonale parallelo al muro dal quale godere un'ampia panoramica sul lago grande e su buona parte delle aree sportive ad esso contermini.

Sulla parte alta pianeggiante ampliata a 45 m circa in perfetta continuità con quella già esistente, volendo, potranno così essere trasferite anche parte delle infrastrutture di servizio ora posizionate in area demaniale al di là del muro di difesa a fiume, in modo da rendere il Centro Sportivo "Cav. Angelo Corradini" completamente indipendente ed autonomo rispetto agli spazi usati per altre manifestazioni che abitualmente vengono svolte in questa stessa zona del territorio comunale.

C)- Nella vasta area più prossima all'abitato di Villalunga e subito a nord del lago grande - cioè a dire nell'area di completamento dell'intero comparto sportivo ancora in corso di sistemazione dopo la fase estrattiva vera e propria - si è ritenuto giusto e più appropriato innalzare la quota del nuovo piano di campagna che a ripristino ultimato si viene a realizzare, portandola da +96,00 m (quota a suo tempo prevista in convenzione estrattiva) a +99,70 m circa, in modo da renderla uniforme con quella attualmente presente sull'area attigua subito ad est, da tempo definitivamente sistemata e da anni in uso al Centro Sportivo con apprezzati campi da calcio. Su questa nuova vasta area potranno così prendere più agevolmente posto - oltre a nuovi campi da gioco - ampi parcheggi, tre diversi

percorsi pedonali ed il percorso carrabile proveniente direttamente dalla viabilità pubblica che a partire dal suo punto più a nord – cioè a dire all'altezza del “Cantiere Brugnola” per la lavorazione inerti lapidei della Calcestruzzi Corradini S.p.A. - scende verso sud proprio per raggiungere il Centro Sportivo “Cav. Angelo Corradini” e l'attigua area demaniale da tempo attrezzata per lo svolgimento della rinomata Festa dell'Unità di Casalgrande e di numerose altre manifestazioni conviviali di forte richiamo sull'intero territorio comunale e provinciale e su buona parte di quello regionale.

A proposito del cambio di quota su questa vasta porzione di area sportiva, è subito da rimarcare che esso non darà luogo ad alcuna introduzione di nuovo materiale terroso dall'esterno in quanto già tutto presente all'interno della stessa area, anche se non ancora uniformemente distribuito. Va ricordato, infatti, che per raggiungere la quota sopra citata - fortemente auspicata dall'Amministrazione comunale di Casalgrande - la Calcestruzzi Corradini S.p.A., per numerosi anni, ha convogliato ufficialmente all'interno di quest'area le acque di lavaggio degli inerti lapidei provenienti dal vicino Frantoio del suo “Cantiere Brugnola”, per cui il continuo deposito dei limi trasportati in sospensione ha fatto crescere via via la quota fin oltre il livello sopra indicato, mentre le acque decantate erano fatte confluire nell'attiguo lago grande posto subito a sud. In futuro, questo lago potrà essere facilmente e regolarmente alimentato dall'Acquedotto per Usi Plurimi dell'IREN – la cui condotta corre, come bene riportato sulle Tavole grafiche 1 e 2 allegate, a ridosso del muro di difesa a fiume – o in alternativa dal Canale di Reggio, posto subito ad ovest dello stesso lago.

In ordine a questo vasto comparto areale, innalzato alla quota di +99,70 m circa, è importante ancora rimarcare che la disposizione e la tipologia dei nuovi campi da gioco ed il posizionamento della zona destinata alla sosta riportati in Tav. 2 non vanno intese come vere e proprie indicazioni progettuali, ma più semplicemente come linee di indirizzo, lasciando all'Amministrazione comunale in tempo successivo la definitiva scelta, in base al tipo di struttura o di impianto che via via sarà più opportuno realizzare o più insistentemente richiesto dai cittadini di Casalgrande.

Per quanto attiene il tombamento dei due laghetti a ridosso del muro di difesa a fiume e l'ampliamento della fascia alta pianeggiante al di sopra degli attuali invasi, contrariamente a quanto visto sopra per l'ambito di cava posto a nord del lago grande, sarà necessario far ricorso a materiale terroso, di certificata ed idonea qualità, proveniente dall'esterno.

Con idoneo materiale proveniente dall'esterno è opportuno ricordare che andrebbe anche innalzato alla quota di + 99,70 m circa il tratto di strada comunale che nella zona nord fiancheggia l'area del Centro Sportivo, visto che tale tratto risulta eccessivamente infossato rispetto ai terreni circostanti (quota minima +97,30 m circa) per poter garantire un regolare smaltimento delle acque di ruscellamento che lo coinvolgono in occasione degli eventi piovosi più significativi.

Da ultimo, si fa rilevare che l'elaborato progettuale relativo alla definitiva sistemazione del Centro Sportivo di cui qui si discute (vedi Tav. 2) dà conto anche della possibilità di un congruo allargamento sul lato ovest – seppur in via di larga massima, essendo ancora necessario effettuare approfondite indagini presso le proprietà coinvolte e presso il Consorzio di Bonifica dell'Emilia Centrale, operante in zona - del tratto di strada comunale che a partire dal suo punto più a nord, posto all'altezza del “Cantiere Brugnola” della Calcestruzzi Corradini S.p.A., si dirige verso sud fino ad incontrare l'area sportiva.

Come già sottolineato in precedenza, la notorietà raggiunta dal connubio “Centro Sportivo” / Area demaniale contigua - ampiamente attrezzata per lo svolgimento della nota Festa dell'Unità di Casalgrande e di numerose altre manifestazioni a carattere conviviale - sta richiamando in questo sito comitive sempre più numerose e spesso trasportate da mezzi stradali di ingombro assai ragguardevole, per cui – volendone facilitare l'accesso ed incrementare la sua frequentazione – l'allargamento della viabilità pubblica esistente diventa una vera priorità.

Visto dunque che l'ampio fossato posto sul lato ovest del tratto di strada sopra menzionato (vedi TAVV. 1 e 2 allegate) sembra non svolgere più l'originaria funzione di “fosso irriguo” al servizio dei terreni agricoli contermini, il suo eventuale tombamento o tubaggio – unito all'utilizzo della fascia verde che lo separa dall'attuale manto stradale – consentirebbe non solo di allargare in misura significativa la pista carrabile, ma addirittura di ricavare a fianco della stessa un agevole percorso pedonale da proseguire poi all'interno dell'area sportiva, come bene indicato nella planimetria di Tav. 2 del presente progetto di sistemazione definitiva del Centro Sportivo.

A conclusione, si può affermare che tutto quanto sopra descritto ed inserito in progetto, oltre a migliorare significativamente l'aspetto ambientale e la funzionalità dell'intero Centro Sportivo, non sembra presentare particolari difficoltà realizzative, per cui sicuramente attuabile in tempi brevi od in ogni caso ragionevoli.

Nell'attesa di un cortese e positivo riscontro da parte delle Autorità preposte e degli Organi Tecnici competenti, lo scrivente dichiara la sua piena disponibilità a fornire ogni eventuale chiarimento in merito o ulteriori ragguagli, se ritenuti necessari.

Con l'occasione si porgono i più cordiali e deferenti ossequi.

BOLOGNA, 18 Marzo 2017

IL TECNICO

(Prof. Ing. Amos Paretini)



ALLEGATI

- **TAV. 1:** Planimetria dello stato di fatto del Centro Sportivo “Cav. Angelo Corradini”, alla scala 1:1.000, in località Villalunga di Casalgrande (RE).
- **TAV. 2:** Planimetria del Progetto di Sistemazione definitiva del Centro Sportivo “Cav. Angelo Corradini”, alla scala 1:1.000.
- **TAV. 3:** Sezioni 1, 2, 3 da Ovest verso Est e Sezioni 4, 5, 6 da Sud verso Nord - alla scala 1:500 - con indicazione degli sterri e dei riporti.
- **DOCUMENTAZIONE FOTOGRAFICA:** N. 13 foto relative allo stato di fatto presente attualmente all’interno del Centro Sportivo comunale “Cav. Angelo Corradini”.

----- O -----

COMUNE DI CASALGRANDE
Provincia di Reggio Emilia

OGGETTO
PROGETTO DI SISTEMAZIONE
CENTRO SPORTIVO "CAV. ANGELO CORRADINI"
- LOCALITA' VILLALUNGA -



TAV. 1

TITOLO TAVOLA
PLANIMETRIA STATO ATTUALE
scala 1:1.000

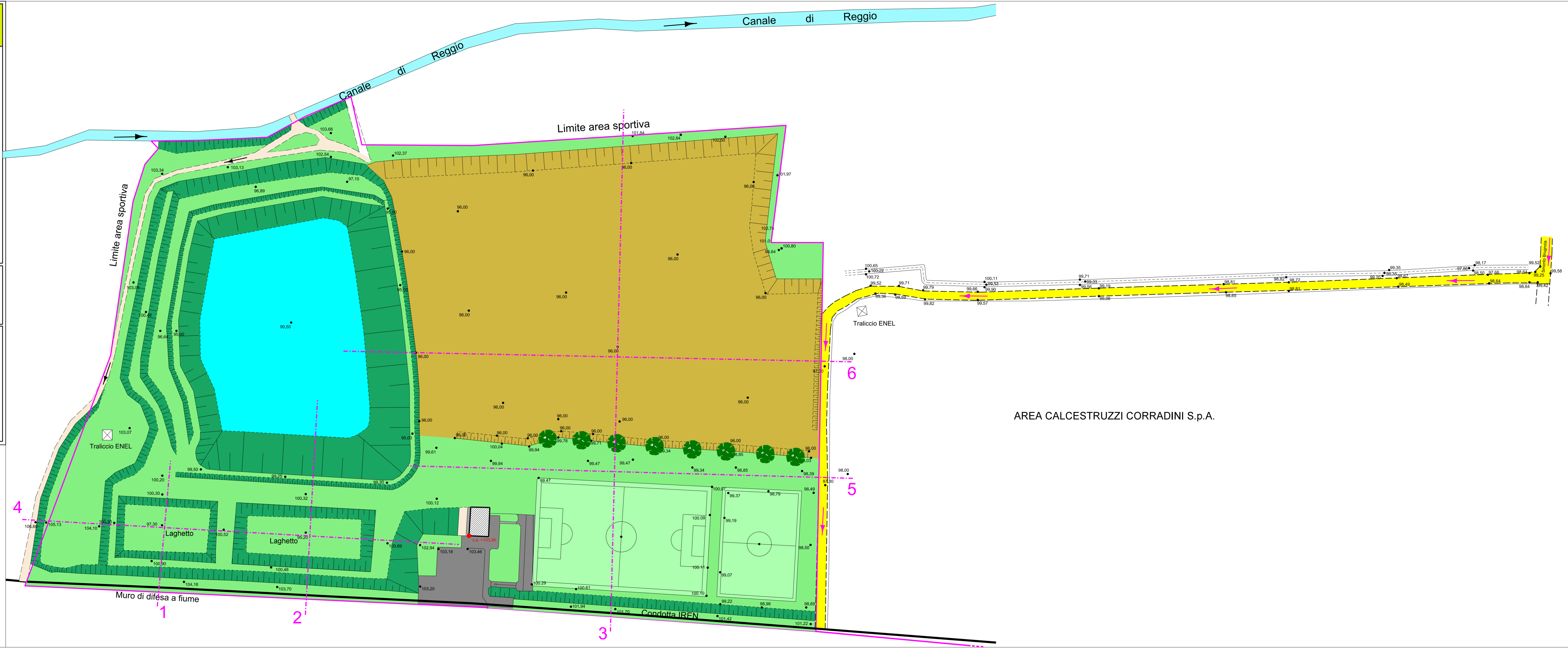
Prof. Ing. Amos Paretini
Via Filippo Turati, 50/2
40134 Bologna (BO)
Tel. 051/560797 - 3332794222
E-mail: amos.paretini@gmail.com

Marzo 2017

Prof. Ing. Amos Paretini

LEGENDA

	Limite area sportiva comunale		Area di cava in sistemazione
	Fondo lago		Filare di alberi
	Scarpate rinverdite		Canale di Reggio
	Aree a prato		Coposaldo
	Aree pavimentate		Linee di sezione
	Campi da calcio		
	Edificio centro sportivo-ricreativo		
	Percorsi pedonali		
	Strada comunale		



OGGETTO
**PROGETTO DI SISTEMAZIONE
CENTRO SPORTIVO "CAV. ANGELO CORRADINI"
- LOCALITA' VILLALUNGA -**



TAV. 2












TITOLO TAVOLA
PLANIMETRIA DI PROGETTO
scala 1:1.000

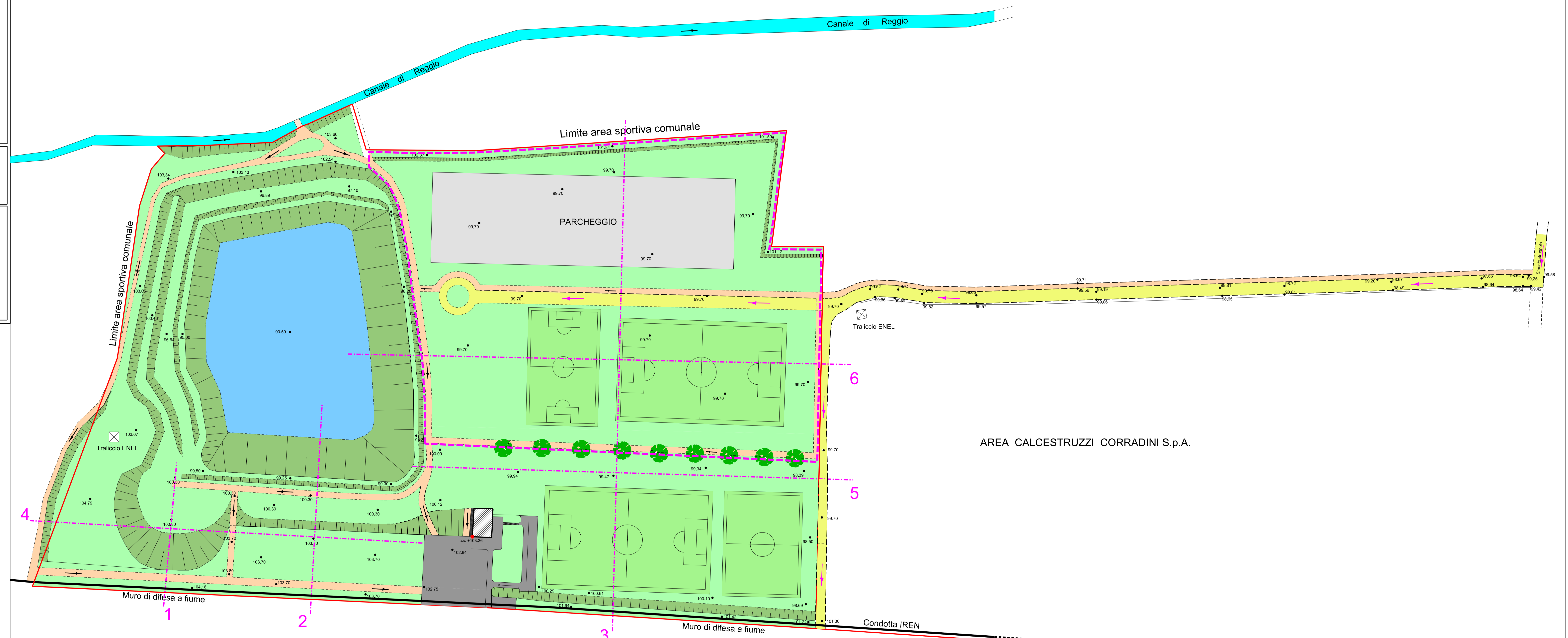
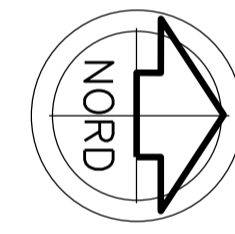
Prof. Ing. Amos Paretini
Via Filippo Turati, 50/2
40154 Bologna (BO)
Tel. 051/560797 - 3332794222
E-mail: amos.paretini@gmail.com

Prof. Ing. Amos Paretini

Marzo 2017

LEGENDA:

-  Limite area sportiva comunale
-  Fondo lago
-  Scarpate rinverdite
-  Aree a prato
-  Aree pavimentate
-  Campi da calcio
-  Edificio centro sportivo-ricreativo
-  Percorsi pedonali
-  Percorso carrabile e strada comunale
-  Filare di alberi
-  Canale di Reggio
-  Linee di sezione
-  Area di parcheggio
-  Delimitazione ambito di cava
-  Casosaldo





COMUNE DI CASALGRANDE

PROVINCIA DI REGGIO NELL'EMILIA

Cod. Fisc. e Partita IVA 00284720356 - Piazza Martiri della Libertà, 1 C.A.P. 42013

Uffici RAGIONERIA

PARERE DI REGOLARITA' CONTABILE

Sulla proposta n. 344/2017 ad oggetto: APPROVAZIONE DELLA VARIANTE PARZIALE AL PROGETTO DI SISTEMAZIONE AMBIENTALE DELLA CAVA "COLMATE 2 NUOVA PERIMETRAZIONE" (POLO N.20 DI P.I.A.E - SOTTOZONA ZR 32 DI P.A.E VIGENTE, LOCALITÀ VILLALUNGA) si esprime ai sensi dell'art. 49, 1° comma del Decreto legislativo n. 267 del 18 agosto 2000, parere FAVOREVOLE in ordine alla regolarita' contabile.

Note:

Casalgrande lì, 14/06/2017

Sottoscritto dal Responsabile
(GHERARDI ALESSANDRA)
con firma digitale



COMUNE DI CASALGRANDE

PROVINCIA DI REGGIO NELL'EMILIA

Cod. Fisc. e Partita IVA 00284720356 - Piazza Martiri della Libertà, 1 C.A.P. 42013

Certificato di Esecutività

Deliberazione di Giunta Comunale N. 57 del 14/06/2017

Oggetto: APPROVAZIONE DELLA VARIANTE PARZIALE AL PROGETTO DI SISTEMAZIONE AMBIENTALE DELLA CAVA "COLMATE 2 NUOVA PERIMETRAZIONE" (POLO N.20 DI P.I.A.E - SOTTOZONA ZR 32 DI P.A.E VIGENTE, LOCALITÀ VILLALUNGA).

Si dichiara che la presente deliberazione è divenuta esecutiva il giorno 30/06/2017, decorsi 10 giorni dall'inizio della pubblicazione all'Albo Pretorio on-line di questo Comune.

Li, 04/07/2017

L'INCARICATO DELLA PUBBLICAZIONE
IBATICI TERESINA
(Sottoscritto digitalmente
ai sensi dell'art. 21 D.L.gs. n. 82/2005 e s.m.i.)



COMUNE DI CASALGRANDE

PROVINCIA DI REGGIO NELL'EMILIA

Cod. Fisc. e Partita IVA 00284720356 - Piazza Martiri della Libertà, 1 C.A.P. 42013

Certificato di Avvenuta Pubblicazione

Deliberazione di Giunta Comunale N. 57 del 14/06/2017

Oggetto: APPROVAZIONE DELLA VARIANTE PARZIALE AL PROGETTO DI SISTEMAZIONE AMBIENTALE DELLA CAVA "COLMATE 2 NUOVA PERIMETRAZIONE" (POLO N.20 DI P.I.A.E - SOTTOZONA ZR 32 DI P.A.E VIGENTE, LOCALITÀ VILLALUNGA).

Si dichiara l'avvenuta regolare pubblicazione della presente deliberazione all'Albo Pretorio on-line di questo Comune a partire dal 19/06/2017 per 15 giorni consecutivi, ai sensi dell'art 124 del D.lgs 18.08.2000, n. 267 e la contestuale comunicazione ai capigruppo consiliari ai sensi dell'art. 125 del D.lgs 18.08.2000, n. 267.

Li, 06/07/2017

L'INCARICATO DELLA PUBBLICAZIONE
IBATICI TERESINA
(Sottoscritto digitalmente
ai sensi dell'art. 21 D.L.gs. n. 82/2005 e s.m.i.)