



COMUNE DI CASALGRANDE

PROVINCIA DI REGGIO NELL'EMILIA

Cod. Fisc. e Partita IVA 00284720356 - Piazza Martiri della Libertà, 1 C.A.P. 42013

ESTRATTO DI DELIBERAZIONE DEL CONSIGLIO COMUNALE

DELIBERAZIONE N. 75 DEL 30/11/2024

OGGETTO: CATASTO DELLE AREE PERCORSE DAL FUOCO. RICOGNIZIONE DELLE AREE INCENDIATE (PERIODO 2009-2023) E APPROVAZIONE DELL'ELENCO PROVVISORIO DELLE AREE SOTTOPOSTE AI VINCOLI DI CUI ALLA LEGGE QUADRO N.353/2000 IN MATERIA DI INCENDI BOSCHIVI.

L'anno **duemilaventiquattro** il giorno **trenta** del mese di **novembre** alle ore **10:00** in Casalgrande, nella sede Municipale e nella solita sala delle adunanze. In seguito ad avviso del Presidente del Consiglio, diramato nei modi e nei tempi prescritti dalle disposizioni vigenti, si è riunito il Consiglio Comunale per trattare gli argomenti portati all'ordine del giorno, in seduta pubblica.

Sono presenti i Signori:

DAVIDDI GIUSEPPE	Sindaco	Presente
FERRARI LUCIANO	Presidente	Presente
CILLONI PAOLA	Consigliere	Presente
MAIONE ANTONIO	Consigliere	Presente
PANINI FABRIZIO	Consigliere	Presente
BOLONDI GIANCARLO	Consigliere	Presente
VENTURINI GIOVANNI	Consigliere	Presente
GIANPIERO		
VACONDIO MARCO	Consigliere	Presente
FARINA LAURA	Consigliere	Assente
RUOZZI DAVIDE	Consigliere	Presente
MEDICI RAFFAELLO	Consigliere	Presente
BERSELLI GIUSEPPE	Consigliere	Assente
BALESTRAZZI MATTEO	Consigliere	Presente
RUINI CECILIA	Consigliere	Presente
DEBBI PAOLO	Consigliere	Presente
DANIELE PAOLO	Consigliere	Presente
BOTTAZZI GIORGIO	Consigliere	Presente

Presenti N. **15**

Assenti N. **2**

Hanno giustificato l'assenza i consiglieri: Farina Laura e Berselli Giuseppe.

Assiste il Vicesegretario Generale del Comune Sig.ra Curti Jessica.

Assume la presidenza il Sig. Ferrari Luciano.

Il Presidente, constatata per appello nominale la presenza del numero legale, dichiara aperta la seduta per la trattazione degli argomenti scritti all'ordine del giorno.

Vengono designati a fungere da scrutatori i consiglieri Sigg.:



COMUNE DI CASALGRANDE

PROVINCIA DI REGGIO NELL'EMILIA

Cod. Fisc. e Partita IVA 00284720356 - Piazza Martiri della Libertà, 1 C.A.P. 42013

I presenti sono n. 15.

Sono altresì presenti il vicesindaco Amarossi Valeria e gli assessori Vacondio Domenico, Spano Cristina e Cassinadri Marco.

Nella presente delibera non viene riportato il processo verbale della discussione per il quale si fa rinvio alla registrazione della seduta odierna, così come previsto dall'art. 56 comma 1 del vigente regolamento del Consiglio Comunale approvato con delibera consiliare n. 28 del 23/03/2023.

L'integrale trascrizione del dibattito sarà allegata alla deliberazione di approvazione dei verbali della seduta odierna.

OGGETTO: CATASTO DELLE AREE PERCORSE DAL FUOCO. RICOGNIZIONE DELLE AREE INCENDIATE (PERIODO 2009-2023) E APPROVAZIONE DELL'ELENCO PROVVISORIO DELLE AREE SOTTOPOSTE AI VINCOLI DI CUI ALLA LEGGE QUADRO N.353/2000 IN MATERIA DI INCENDI BOSCHIVI.

IL CONSIGLIO COMUNALE

RICHIAMATI GLI ATTI SOTTO INDICATI:

DELIBERE DI C.C.:

- n. 91 21/12/2023 ad oggetto: "DOCUMENTO UNICO DI PROGRAMMAZIONE (DUP) - PERIODO 2024/2026 - NOTA DI AGGIORNAMENTO" e s.m.i.;
- n. 92 del 21/12/2023 ad oggetto: "APPROVAZIONE DEL BILANCIO DI PREVISIONE 2024-2026" e s.m.i.;

DELIBERE DI G.C.:

- n. 214 del 28/12/2023 ad oggetto: "APPROVAZIONE DEL PIANO ESECUTIVO DI GESTIONE 2024/2026 E ASSEGNAZIONE DELLE RISORSE FINANZIARIE AI RESPONSABILI DI SETTORE" e s.m.i.;
- n. 9 del 30/01/2024 ad oggetto: "Approvazione Piano Integrato di Attività e Organizzazione (P.I.A.O.) 2024-2026" e s.m.i.;

Premesso che:

- con deliberazione di Consiglio Comunale n.58 del 28/11/2016 è stato approvato il Piano Strutturale Comunale (PSC);
- con deliberazione di Consiglio Comunale n.59 del 28/11/2016 è stato approvato il Regolamento Urbanistico Edilizio (RUE);
- in data 28/12/2016 sul BURERT n.388, la Regione Emilia Romagna ha dato notizia dell'avvenuta approvazione del Piano Strutturale Comunale (PSC) e Regolamento Urbanistico Edilizio (RUE). A decorrere dalla predetta data, gli strumenti urbanistici sono divenuti vigenti a norma di legge;

Considerato che:



COMUNE DI CASALGRANDE

PROVINCIA DI REGGIO NELL'EMILIA

Cod. Fisc. e Partita IVA 00284720356 - Piazza Martiri della Libertà, 1 C.A.P. 42013

- la Legge n.353/2000 "*Legge-quadro in materia di incendi boschivi*" prevede, all'art. 10, comma 2, l'obbligo per i Comuni di censire, tramite apposito catasto, i soprassuoli delle zone boscate e dei pascoli percorsi dal fuoco, avvalendosi anche dei rilievi effettuati dal Corpo Forestale dello Stato, nonché di provvedere all'**aggiornamento annuale** del medesimo;

- tale censimento è finalizzato, secondo l'art.10, comma 1, della medesima legge, all'apposizione su tali aree di vincoli di varia natura e di diversa durata temporale, ovvero:

1) vincoli quindicennali: *"le zone boscate e i pascoli i cui soprassuoli siano stati percorsi dal fuoco non possono avere una destinazione diversa da quelle preesistente all'incendio per almeno 15 anni. In tali aree è consentita soltanto la realizzazione di opere pubbliche che si rendano necessarie per la salvaguardia della pubblica incolumità e dell'ambiente. Ne consegue l'obbligo di inserire sulle aree predette un vincolo esplicito da trasferire in tutti gli atti di compravendita stipulati entro quindici anni dall'evento, pena la nullità degli atti medesimi"*;

2) vincoli decennali: *"sulle zone boscate e i pascoli i cui soprassuoli siano stati percorsi dal fuoco è vietata per 10 anni la realizzazione di edifici nonché di strutture e infrastrutture finalizzate ad insediamenti civili ed attività produttive, fatti salvi i casi in cui per detta realizzazione siano stati già rilasciati atti autorizzativi comunali in data precedente l'incendio sulla base degli strumenti urbanistici vigenti a tale data. In tali aree sono altresì vietati per 10 anni il pascolo e la caccia"*;

3) vincoli quinquennali: *"sulle zone boscate e i pascoli i cui soprassuoli siano stati percorsi dal fuoco è vietato lo svolgimento per 5 anni di attività di rimboschimento e di ingegneria ambientale sostenute con risorse finanziarie pubbliche, salvo il caso di specifica autorizzazione concessa o dal Ministro dell'Ambiente, per le aree naturali protette statali, o dalla regione competente, per documentate situazioni di dissesto idrogeologico o per particolari situazioni in cui sia urgente un intervento di tutela su valori ambientali e paesaggistici"*.

4) vincoli triennali: *"sui predetti soprassuoli è vietata inoltre, per 3 anni, la raccolta dei prodotti del sottobosco. Tale "nuovo" divieto è stato introdotto con il D.L. n.120/2021"*

DATO ATTO che la Regione Emilia Romagna, in collaborazione con l'Arma dei Carabinieri, raccoglie le cartografie degli incendi boschivi annualmente verificatisi in Regione e realizza il catasto delle aree percorse dal fuoco che viene reso disponibile ai comuni su portale telematico, quale supporto per l'approvazione e aggiornamento del proprio Catasto Comunale;

DATO ATTO che il citato D.L. n.120/2021 convertito con Legge n.155/2021 stabilisce che la pubblicazione dell'aggiornamento annuale delle cartografie sui siti internet istituzionali della Regione o dei Comuni comporta, limitatamente ai nuovi soprassuoli percorsi dal fuoco rilevati, l'immediata e provvisoria applicazione delle misure previste dall'articolo 10, comma 1, della L. n.353/2000, fino all'apposizione definitiva dei vincoli da parte dei Comuni interessati in adempimento di quanto previsto dal comma 2 del medesimo art.10;

RILEVATO che il Comune di Casalgrande con propria deliberazione della Giunta Comunale n.45 del 13/03/2008 aveva istituito il "*Catasto delle Aree Percorse dal Fuoco*", il



COMUNE DI CASALGRANDE

PROVINCIA DI REGGIO NELL'EMILIA

Cod. Fisc. e Partita IVA 00284720356 - Piazza Martiri della Libertà, 1 C.A.P. 42013

cui aggiornamento annuale dei soprassuoli percorsi dal fuoco era stato demandato al Responsabile dei "Lavori Pubblici e Patrimonio";

DATO ATTO che:

- il Comune di Casalgrande non possiede un elenco aggiornato delle aree percorse dal fuoco e che pertanto risulta necessario provvedere alla redazione delle "Schede incendio" (**Allegato A**) che andranno ad aggiornare il suddetto Catasto comunale;
- per una maggior chiarezza si ritiene opportuno procedere con l'elaborazione di un "*Catasto delle Aree Percorse dal Fuoco*" contenente le sole aree soggette al vincolo quindicinale e dunque depurato dai terreni in cui siano trascorsi più di quindici anni dallo scadere dell'anno in cui è avvenuto l'evento;

RILEVATO che, sulla base dei rilievi effettuati dal Comando Regione Carabinieri Forestale, nel territorio comunale di Casalgrande, nel periodo dal 1/01/2009 al 31/12/2023, si sono verificati n. 3 incendi boschivi:

- nell'anno 2011 in località Dinazzano, riguardante aree censite al catasto terreni al Foglio n.30, Mapp. n.13, 19, 20, 21, 22, 23, 370, 371, 373, 374;
- nell'anno 2012 in località Dinazzano, riguardante aree censite al catasto terreni al Foglio n.30, Mapp. n.83, 86, 88, 155 e sempre nell'anno 2012 in località Veggia, riguardante aree censite al Catasto terreni al Foglio n.36, Mapp. n.68, 131, 144, 181, 317;
- essendo i vincoli prima citati e definiti dall'art. 10 della Legge n.353/2000, decorsi a partire dalle date di ciascuno dei 3 incendi (come da chiarimenti con i pertinenti uffici della Regione Emilia Romagna, acquisiti con prot.n.23212 del 13/11/2024), rimane pertanto vigente soltanto il vincolo quindicennale per il tempo residuo fino all'esaurimento temporale dello stesso;

RITENUTO pertanto necessario approvare l'elenco provvisorio delle aree percorse dal fuoco nel periodo dal 1/01/2009 al 31/12/2023, che andranno a costituire parte integrante del "*Catasto delle aree percorse dal fuoco*" ai sensi della Legge n.353/2000, composto dai seguenti elaborati:

- Elenco dei soprassuoli percorsi dal fuoco sul territorio comunale in tale periodo;
- "Schede incendio" relative alle singole zone sottoposte ad incendio, che si compongono di una tabella contenente i dati identificativi dell'incendio, con l'elenco dei terreni interessati, oltre che di un estratto di mappa catastale in scala opportuna, in cui è evidenziata l'area in oggetto;

RITENUTO inoltre:

- di assegnare al Settore "Pianificazione Territoriale" la responsabilità del procedimento in merito all'aggiornamento annuale, previsto all'art.10 della Legge n.353/2000, del "*Catasto delle aree percorse dal fuoco*" e che tale aggiornamento andrà effettuato solo nel caso in cui si verificano nuovi incendi;
- che la materia in esame sia di competenza del Consiglio comunale in quanto i vincoli di inedificabilità posti dall'art.10, comma 1, della L. n.353/2000 rientrano nella pianificazione e programmazione urbanistica che l'art.42, comma 2 lett.b) del D.Lgs. n.267/2000 demanda all'esclusiva competenza dell'organo consiliare;

VISTO la presente proposta redatta dal tecnico istruttore geol. Andrea Chierici;

VISTO:



COMUNE DI CASALGRANDE

PROVINCIA DI REGGIO NELL'EMILIA

Cod. Fisc. e Partita IVA 00284720356 - Piazza Martiri della Libertà, 1 C.A.P. 42013

- la Legge n.353/2000 "*Legge-quadro in materia di incendi boschivi*" e smi;
- il Decreto legge n.120/2021 convertito con Legge n.155/2021, avente ad oggetto "*Disposizioni per il contrasto degli incendi boschivi e altre misure urgenti di Protezione Civile*";
- l'Ordinanza del Presidente del Consiglio dei Ministri 22 Ottobre 2007 n.3624;
- la deliberazione della Giunta Regionale n.1142 del 17/06/2024, con la quale la Regione Emilia Romagna ha provveduto all'aggiornamento del "*Piano Regionale di previsione, prevenzione e lotta attiva contro gli incendi boschivi ex L. n.353/00 – Periodo 2022 – 2026*";
- il D.Lgs. n.276/2000 "Testo unico delle leggi sull'ordinamento degli enti locali";
- la Legge Regionale n.20/2000 smi;
- la Legge Regionale n.24/2017 smi;

PRESO ATTO che, sulla proposta della presente deliberazione, ai sensi degli articoli 49 comma 1, e 147-bis comma 1, del D.Lgs. n.267/2000 smi, i seguenti pareri sono espressi da:

- Responsabile del Settore "*Pianificazione Territoriale*", favorevole in ordine alla regolarità tecnica attestante la regolarità e la correttezza dell'azione amministrativa;
- Responsabile del Settore "*Finanziario*", favorevole in ordine alla regolarità contabile in quanto l'atto comporta riflessi diretti e indiretti sulla situazione economico-finanziaria e sul patrimonio dell'Ente;

RITENUTA la propria competenza ai sensi dell'art.42 comma 2 D.Lgs. n.267/2000 nel suo testo vigente;

Il presidente sottopone a votazione la proposta di deliberazione che viene approvata all'unanimità dei voti espressi in forma palese per alzata di mano dai n. 15 consiglieri presenti e votanti.

DELIBERA

1) Di adottare provvisoriamente l'elenco delle aree percorse dal fuoco nel periodo dal 1/01/2009 al 31/12/2023, che andranno a costituire parte integrante del "*Catasto delle aree percorse dal fuoco*" ai sensi della Legge n. 353/2000, composto dai seguenti elaborati:

- Elenco dei soprassuoli percorsi dal fuoco sul territorio comunale in tale periodo (**Allegato A**);
- "Schede incendio" relative alle singole zone sottoposte ad incendio (**Allegato B**), che si compongono di una tabella contenente i dati identificativi dell'incendio, con l'elenco dei terreni interessati, oltre che di un estratto di mappa catastale in scala opportuna, in cui è evidenziata l'area in oggetto;

2) Di delegare al Responsabile del Settore "*Pianificazione Territoriale*" l'adozione di tutti gli atti conseguenti alla presente deliberazione di Consiglio Comunale con particolare riferimento alla pubblicazione dell'elenco di detti soprassuoli, al recepimento e valutazione delle eventuali osservazioni ed ai successivi periodici aggiornamenti di tale elenco;

3) Di continuare ad avvalersi dei rilievi eseguiti dal Comando Regione Carabinieri Forestale, avallati dalla Regione Emilia Romagna, al fine di effettuare le perimetrazioni



COMUNE DI CASALGRANDE

PROVINCIA DI REGGIO NELL'EMILIA

Cod. Fisc. e Partita IVA 00284720356 - Piazza Martiri della Libertà, 1 C.A.P. 42013

delle aree percorse dal fuoco per i futuri aggiornamenti;

4) Di provvedere alla pubblicazione della presente deliberazione all'albo online del Comune per 30 giorni, a norma di quanto previsto dalla Legge n.353/2000 smi;

5) Di rimandare a successiva deliberazione del Consiglio Comunale l'approvazione dell'elenco definitivo, dando atto che la stessa dovrà avvenire dopo aver raccolto, valutato e controdedotto le eventuali osservazioni pervenute e comunque entro e non oltre 60 (sessanta) giorni decorrenti dal termine della pubblicazione all'Albo della presente deliberazione;

6) Di trasmettere la presente deliberazione e tutti i successivi atti di approvazione e aggiornamento del Catasto delle aree percorse dal fuoco alla Regione Emilia Romagna– Settore Aree Protette, Foreste e Sviluppo Zone Montane e al Comando Regione Carabinieri Forestale “Emilia Romagna”, così come previsto nella nota della R.E.R. assunta al prot.n.13268 del 27/06/2024;

7) Di trasmettere il presente atto e suoi allegati:

- al Responsabile del Settore “*Patrimonio e Lavori Pubblici*” per gli aspetti di propria competenza;
- alla Proprietà dei terreni, di cui alle schede dell'Allegato B, per gli aspetti di propria competenza;

8) Di procedere alla pubblicazione della presente deliberazione sul sito comunale nella parte dedicata “*Amministrazione Trasparente*”, ai sensi dell’art.23-39 del D.Lgs. n.33/2013 smi.

Successivamente si pone in votazione la proposta di dichiarare la presente deliberazione immediatamente eseguibile, ai sensi dell’art. 134, comma 4, del D.lgs. n. 267/2000, che viene approvata all'unanimità dei voti espressi in forma palese per alzata di mano dai n. 15 consiglieri presenti e votanti.

La seduta è chiusa alle ore 10:35



COMUNE DI CASALGRANDE

PROVINCIA DI REGGIO NELL'EMILIA

Cod. Fisc. e Partita IVA 00284720356 - Piazza Martiri della Libertà, 1 C.A.P. 42013

Letto, approvato e sottoscritto digitalmente ai sensi dell'art. 21 D.L.gs n 82/2005 e s.m.i.

IL Presidente
FERRARI LUCIANO

IL Vicesegretario
CURTI JESSICA

AGGIORNAMENTO ANNUALE 2024 (Periodo 2009-2023)

Elenco dei soprassuoli percorsi dal fuoco sul territorio comunale

N.scheda incendio	Anno	Località	Data incendio	Tipologia vincolo – Legge n.353/2000 art.1 c.1	Scadenza Vincolo
1	2011	Dinazzano	30/08/2011	vincolo quindicennale	30/08/2026
2	2012	Dinazzano	25/07/2012	vincolo quindicennale	25/07/2027
3	2012	Veggia	10/09/2012	vincolo quindicennale	10/09/2027

COMUNE DI CASALGRANDE
CATASTO AREE PERCORSE DAL FUOCO - Anno 2011
 Art. 10 della Legge 353/2000

SCHEDA INCENDIO N. 1/2011

Data incendio	30/08/11
Località	Dinazzano

ELENCO TERRENI:

Foglio	Particelle (percorse interamente o in parte dall'incendio)	bosco	pascolo	altro	rilievo dati CFS (1)	rilievo dati comune (2)	altre rilevazioni (3)	Note
		Sup. incendiata (ha)	Sup. incendiata (ha)	Sup. incendiata (ha)				
30	13, 19, 20, 21, 22, 23, 370, 371, 373, 374	0,3045	----	1,7165	X			
Totali		0,3045	----	1,7165		Sup. totale incendio (ha)		2,0211

(1) validazione da dati CFS; (2) validazione da dati comune; (3) validazione da altri dati

CARTOGRAFIA CATASTALE:

	Area incendio
	Particelle interessate da incendio



COMUNE DI CASALGRANDE
CATASTO AREE PERCORSE DAL FUOCO - Anno 2012
 Art. 10 della Legge 353/2000

SCHEDA INCENDIO N. 1/2012

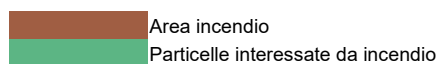
Data incendio	25/07/12
Località	Dinazzano

ELENCO TERRENI:

Foglio	Particelle (percorse interamente o in parte dall'incendio)	bosco	pascolo	altro	rilievo dati CFS (1)	rilievo dati comune (2)	altre rilevazioni (3)	Note
		Sup. incendiata (ha)	Sup. incendiata (ha)	Sup. incendiata (ha)				
30	83, 86, 88, 155	0,6602	----	13,7714	X			
Totali		0,6602	----	13,7714	Sup. totale incendio (ha)			14,4315

(1) validazione da dati CFS; (2) validazione da dati comune; (3) validazione da altri dati

CARTOGRAFIA CATASTALE:



COMUNE DI CASALGRANDE
CATASTO AREE PERCORSE DAL FUOCO - Anno 2012
 Art. 10 della Legge 353/2000

SCHEDA INCENDIO N. 2/2012



Data incendio	10/09/12
Località	Veggia

ELENCO TERRENI:

Foglio	Particelle (percorse interamente o in parte dall'incendio)	bosco	pascolo	altro	rilievo dati CFS (1)	rilievo dati comune (2)	altre rilevazioni (3)	Note
		Sup. incendiata (ha)	Sup. incendiata (ha)	Sup. incendiata (ha)				
36	68, 131, 144, 181, 317	0,7075	----	0,4587	X			
Totali		0,7075	----	0,4587	Sup. totale incendio (ha)		1,1662	

(1) validazione da dati CFS; (2) validazione da dati comune; (3) validazione da altri dati

CARTOGRAFIA CATASTALE:

	Area incendio
	Particelle interessate da incendio





COMUNE DI CASALGRANDE

PROVINCIA DI REGGIO NELL'EMILIA

Cod. Fisc. e Partita IVA 00284720356 - Piazza Martiri della Libertà, 1 C.A.P. 42013

Settore SETTORE FINANZIARIO

PARERE DI REGOLARITA' CONTABILE

Sulla proposta n. 969/2024 ad oggetto: CATASTO DELLE AREE PERCORSE DAL FUOCO. RICOGNIZIONE DELLE AREE INCENDIATE (PERIODO 2009-2023) E APPROVAZIONE DELL'ELENCO PROVVISORIO DELLE AREE SOTTOPOSTE AI VINCOLI DI CUI ALLA LEGGE QUADRO N.353/2000 IN MATERIA DI INCENDI BOSCHIVI. si esprime ai sensi dell'art. 49, 1° comma del Decreto legislativo n. 267 del 18 agosto 2000, parere FAVOREVOLE in ordine alla regolarita' contabile.

Note:

Casalgrande lì, 18/11/2024

Sottoscritto dal Responsabile
(GHERARDI ALESSANDRA)
con firma digitale



COMUNE DI CASALGRANDE

PROVINCIA DI REGGIO NELL'EMILIA

Cod. Fisc. e Partita IVA 00284720356 - Piazza Martiri della Libertà, 1 C.A.P. 42013

Certificato di Esecutività

Deliberazione del Consiglio Comunale N. 75 del 30/11/2024

Oggetto: CATASTO DELLE AREE PERCORSE DAL FUOCO. RICOGNIZIONE DELLE AREE INCENDIATE (PERIODO 2009-2023) E APPROVAZIONE DELL'ELENCO PROVVISORIO DELLE AREE SOTTOPOSTE AI VINCOLI DI CUI ALLA LEGGE QUADRO N.353/2000 IN MATERIA DI INCENDI BOSCHIVI..

Si dichiara che la presente deliberazione è divenuta esecutiva il giorno 17/12/2024, decorsi 10 giorni dall'inizio della pubblicazione all'Albo Pretorio on-line di questo Comune.

Li, 17/12/2024

L'INCARICATO DELLA PUBBLICAZIONE
IBATICI TERESINA
(Sottoscritto digitalmente
ai sensi dell'art. 21 D.L.gs. n. 82/2005 e s.m.i.)