



COMUNE DI CASALGRANDE

PROVINCIA DI REGGIO NELL'EMILIA

Cod. Fisc. e Partita IVA 00284720356 - Piazza Martiri della Libertà, 1 C.A.P. 42013

VERBALE DI DELIBERAZIONE DELLA GIUNTA COMUNALE

n. 81 del 13/06/2022

OGGETTO: L.R. 2/2016 ART.4: "PROCEDIMENTO DI REVISIONE DELLA PIANTA ORGANICA RELATIVA ALLE SEDI FARMACEUTICHE" - AVVIO AL PROCEDIMENTO DI CONFERMA DEL PROGETTO DELLA PIANTA ORGANICA ESISTENTE NEL COMUNE DI CASALGRANDE - ANNO 2022.

L'anno **duemilaventidue** il giorno **tredici** del mese di **giugno** alle ore **11:30** nella residenza municipale, si è riunita la Giunta comunale.

Risultano presenti:

DAVIDDI GIUSEPPE	Sindaco	Presente
MISELLI SILVIA	Vicesindaco	Assente
RONCARATI ALESSIA	Assessore	Presente
FARINA LAURA	Assessore	Presente
BENASSI DANIELE	Assessore	Presente
AMAROSSO VALERIA	Assessore	Assente

Assiste il Vicesegretario CURTI JESSICA.

IL Sindaco DAVIDDI GIUSEPPE constatato il numero legale degli intervenuti dichiara aperta la riunione e li invita a deliberare sull'oggetto sopra indicato.



COMUNE DI CASALGRANDE

PROVINCIA DI REGGIO NELL'EMILIA

Cod. Fisc. e Partita IVA 00284720356 - Piazza Martiri della Libertà, 1 C.A.P. 42013

Oggetto: L.R. 2/2016 ART.4: "PROCEDIMENTO DI REVISIONE DELLA PIANTA ORGANICA RELATIVA ALLE SEDI FARMACEUTICHE" - AVVIO AL PROCEDIMENTO DI CONFERMA DEL PROGETTO DELLA PIANTA ORGANICA ESISTENTE NEL COMUNE DI CASALGRANDE - ANNO 2022.

LA GIUNTA COMUNALE

Richiamati l'art. 11 della L. 27/2012 e la Legge 2 aprile 1968 n. 475 "Norme concernenti il servizio farmaceutico" ed in particolare agli articoli 1,1-bis e 2;

Vista la L.R. n.2 del 03.03.2016: "Norme regionali in materia di organizzazione degli esercizi farmaceutici e di prenotazioni di presentazioni specialistiche ambulatoriali", in particolare l'art. 4, che prevede che su impulso della Regione, il Comune avvii il procedimento di revisione della propria pianta organica ed elabori un progetto di revisione o di conferma della pianta organica esistente, sulla base dei seguenti criteri:

- Demografico,
- Topografico,
- Urbanistico e del decentramento,

come definiti dalla disciplina statale e che questo progetto di revisione o di conferma acquisisca l'approvazione preventiva dell'Ordine dei Farmacisti e dell'Ausl prima di essere adottato;

Vista la comunicazione della Regione Emilia Romagna recepita con prot. n. 422 del 11/01/2022 ad oggetto "Avvio del procedimento di revisione della pianta organica delle farmacie - anno 2022 e aggiornamenti relativi al concorso straordinario per l'assegnazione di sedi farmaceutiche e all'istituzione di farmacie nei luoghi ad alto transito";

Richiamate:

- la comunicazione della Regione Emilia Romagna pervenuta al prot. n. 251 del 13.01.2020 avente oggetto: "Avvio del procedimento di revisione della pianta organica delle farmacie dei comuni della regione Emilia Romagna - anno 2020 (art. 4 L.R. 2/2016)";
- il parere favorevole da parte dell'Ordine Provinciale dei Farmacisti di Reggio Emilia acquisito al prot. n. 4286/2020;
- il parere da parte del Dipartimento Farmaceutico AUSL di Reggio Emilia acquisito al prot. n. 7212/2020;
- la Deliberazione di Giunta Comunale n. 129 del 25/09/2020, avente oggetto: "L.R. 2/2016 art. 4: "procedimento di revisione della pianta organica relativa alle sedi farmaceutiche" - approvazione progetto della pianta organica esistente nel comune di Casalgrande - anno 2020";

Considerato che il dato ISTAT, fornito dalla Regione Emilia Romagna pervenuto con nota n. 422 del 11/01/2022, con la quale si comunica a questo



COMUNE DI CASALGRANDE

PROVINCIA DI REGGIO NELL'EMILIA

Cod. Fisc. e Partita IVA 00284720356 - Piazza Martiri della Libertà, 1 C.A.P. 42013

ente il dato riferito alla popolazione residente nel Comune di Casalgrande al 01/01/2021 è pari a n. 18.946 abitanti;

Visti:

- le Schede delle Farmacie (Allegato A);
- la Cartografia d'insieme (Allegato B)

allegati alla presente deliberazione come parti integranti e sostanziali;

Tenuto conto che non vi sono state modifiche sostanziali per quanto riguarda l'aumento demografico del comune rispetto ai dati approvati con Deliberazione di Giunta Comunale n. 129 del 25/09/2020 e dei criteri topografici e urbanistici di decentramento;

Ritenuto quindi opportuno, per le motivazioni meglio espresse nel progetto allegato, che qui si intendono interamente richiamate, approvare il progetto di conferma della pianta organica definita con univoche indicazioni topografiche;

Visto il decreto Sindacale n. 15 del 30.09.2021 concernente il conferimento dell'incarico di Posizione Organizzativa a Salvatore D'Amico, Responsabile del Settore "Attività Produttive" fino al 30.09.2022;

Preso atto che, sulla proposta della presente deliberazione, ai sensi degli articoli 49 comma 1, e 147-bis comma 1, del D.lgs. 267/2000, ha preventivamente espresso parere favorevole sulla regolarità tecnica, la Responsabile del Settore "Attività produttive";

Dato Atto ai sensi dell'art. 147-bis del D.Lgs. 267/2000, come modificato dal DL. 174/2012 convertito nella L. 213/2012, della regolarità e della correttezza amministrativa del presente atto;

Ritenuta la propria competenza ai sensi dell'art. 48 del D.Lgs. 267/2000;

Dato atto che l'assessore Benassi partecipa alla seduta di giunta tramite collegamento in videoconferenza;

All'unanimità dei voti legalmente espressi per alzata di mano;

D E L I B E R A

1. Di approvare la proposta di conferma del progetto della pianta organica del farmacie del Comune di Casalgrande (RE), composta di 6 sedi farmaceutiche, descritte nell'**Allegato A**, nonché la relativa rappresentazione cartografica (**Allegato B**), parti integranti e sostanziali del presente provvedimento;

2. Di pubblicare il presente atto (e suoi allegati) all'albo pretorio e sito web del Comune di Casalgrande, corredato degli allegati sopra citati;

3. Di trasmettere il presente atto, completo degli allegati al Servizio Farmaceutico Territoriale dell'Azienda Usl di Reggio Emilia e all'Ordine del



COMUNE DI CASALGRANDE

PROVINCIA DI REGGIO NELL'EMILIA

Cod. Fisc. e Partita IVA 00284720356 - Piazza Martiri della Libertà, 1 C.A.P. 42013

Farmacisti della Provincia di Reggio Emilia al fine dell'acquisizione dei rispettivi pareri per concludere la procedura di approvazione definitiva del progetto proposto;

4. Di ottemperare all'obbligo imposto dal D.Lgs. n. 33/2013, art.23, disponendo la pubblicazione sul sito istituzionale del Comune di Casalgrande nella sezione "*Amministrazione trasparente*" del presente provvedimento.

Considerato che al punto 2.2 le *Linee guida* pervenute dalla regione Emilia Romagna è prevista la scadenza per l'acquisizione dei rispettivi pareri entro il 30.06.2022, pertanto ravvisata l'urgenza, con votazione unanime;

D E L I B E R A inoltre,

Di dichiarare la presente immediatamente eseguibile ai sensi e per gli effetti dell'art.134, comma 4 del D.Lgs. n. 267/2000 nel suo testo vigente.



COMUNE DI CASALGRANDE

PROVINCIA DI REGGIO NELL'EMILIA

Cod. Fisc. e Partita IVA 00284720356 - Piazza Martiri della Libertà, 1 C.A.P. 42013

Letto, approvato e sottoscritto digitalmente ai sensi dell'art. 21 D.L.gs n 82/2005 e s.m.i.

IL Sindaco
DAVIDDI GIUSEPPE

IL Vicesegretario
CURTI JESSICA



ALL.1

ASSEGNAZIONE delle FARMACIE COMUNE DI CASALGRANDE (RE)

- popolazione di nr. 18.946 abitanti (dati ISTAT al 01/01/2021)
- nr. 6 sedi farmaceutiche (totale),
- Azienda USL di Reggio Emilia Distretto di Scandiano

SEDE FARMACEUTICA N. 1 URBANA – AMBITO A1

STATO: aperta PRIVATA

Ubicata: P.zza Martiri della Libertà n.15 Boglioni (Capoluogo)

Denominata: FARMACIA CARPANINI

Cod. Identificativo: 35012014

Titolare: Dott. Andrea Carpanini

AVENTE LA SEGUENTE SEDE TERRITORIALE:

Tav. 1 Perimetrazione ambiti sedi - Circoscrizione Ambito A1:

Partendo da sud l'ambito confina con la ex S.S. 467 fino ad intersecare l'incrocio di Via Liberazione/Via A.Moro. Procedendo in direzione est riprende il percorso di Via Di Mezzo per allinearsi alla Strada Pedemontana S.P. 467R e intersecare il corso d'acqua Rio Medici. Linea retta immaginaria direzione nord-est, sul tracciato del corso d'acqua Rio Medici, fino ad intersecare Via Canale e proseguendo sempre con linea retta immaginaria, direzione nord-ovest, fino a congiungersi con la rotonda di Via Berlinguer/Via Canaletto. Dalla rotonda di Via Berlinguer/Via Canaletto si prosegue lungo la Via Canaletto fino all'intersezione con la linea immaginaria del confine comunale.

Linea immaginaria continua con direzione est-ovest (delimitazione del confine comunale) fino a ricongiungersi con Via San Bartolomeo (Rio Riazzone). Proseguendo nella direzione sud-ovest lungo il confine del Comune di Scandiano (Rio Riazzone) l'ambito si chiude con l'intersezione con la strada ex S.S. n.467.

SEDE FARMACEUTICA N. 2 RURALE – AMBITO B

STATO: aperta PRIVATA

Ubicata: Via Radici n.30/b a Veggia

Denominata: FARMACIA ALTHEA

Cod. Identificativo: 35012081

Titolare: Snc di Dott.ssa A. Biacca e Dott. Munafò Vincenzo Giuseppe

AVENTE LA SEGUENTE SEDE TERRITORIALE:

Tav. 1 Perimetrazione ambiti sedi - Circoscrizione Ambito B:

Partendo da sud l'ambito confina con la Strada Pedemontana SP 467R fino ad intersecare Via Ripa fino a Via Canale. Linea retta immaginaria direzione nord-est, dall'incrocio tra Via Ripa e Via Canale, si raggiunge l'incrocio tra la strada SP n.51 e Viottolo del Pino. Si prosegue verso est seguendo Viottolo del Pino fino al fiume Secchia (confine est comunale). Dalla sponda sinistra del fiume Secchia (confine est con il comune di Sassuolo) si prosegue in direzione nord fino a Via Reverberi. Dall'incrocio di Via S. Lorenzo si prosegue (in direzione sud) fino all'incrocio di Via Bassa. Da questo punto, direzione ovest, linea retta immaginaria (che interseca Via I° Maggio) fino all'intersezione con la strada S.P. n.66 per Arceto (Via Reverberi). L'ambito a ovest segue poi confini comunali del Comune di Casalgrande fino all'intersezione con Via Canaletto. Direzione nord-est percorrendo Via Canaletto si prosegue in direzione Capoluogo fino alla rotonda di Via Berlinguer/Via Canaletto. Linea immaginaria lungo il corso d'acqua Rio Medici (direzione nord/sud) fino all'intersezione con la Strada Pedemontana S.P. 467R.

SEDE FARMACEUTICA N. 3 RURALE – AMBITO C

STATO: aperta PRIVATA

Ubicata: Via Reverberi n.27/d a Salvaterra

Denominata: FARMACIA SALVATERRA

Cod. Identificativo: 35012069

Titolare: Dott. Alberto Fontana

AVENTE LA SEGUENTE SEDE TERRITORIALE:

Tav. 1 Perimetrazione ambiti sedi - Circoscrizione Ambito C:

Il perimetro coincide con i confini con il Comune di Sassuolo (est), Rubiera (nord), Reggio Emilia e Scandiano (ovest) fino ad incontrare la Via Reverberi (per Arceto): da questo punto linea retta immaginaria fino a raggiungere l'incrocio di Via Bassa con Via S.Lorenzo,

poi segue verso nord-est su Via San Lorenzo e verso est su Via Reverberi fino al confine comunale rappresentato dal Fiume Secchia.

SEDE FARMACEUTICA N. 4 URBANA – AMBITO D1

STATO: aperta PRIVATA

Ubicata: Via Statale 467 n.16/F Boglioni

Denominata: FARMACIA NUOVA CASALGRANDE ALTO

Cod. Identificativo: 35012099

Titolare: Snc di Dott. Raffaele Bartoli, Dott.ssa Valeria Ghiaroni

AVENTE LA SEGUENTE SEDE TERRITORIALE:

Tav. 1 Perimetrazione ambiti sedi - Circoscrizione Ambito D1:

A sud l'ambito confina con il Comune di Castellarano (Poggio Casa vecchia) fino ad incontrare il punto immaginario di congiunzione con Via Statutaria. Seguendo lungo Via Statutaria si prosegue, direzione nord-est poi nord- ovest, fino all'incrocio con Via Ripa e con direzione nord-est su Via Ripa fino al sottopasso della Strada Pedemontana S.P. 467R (Zona Scalo Dinazzano). Linea immaginaria, direzione est/ovest, lungo la Strada Pedemontana S.P. 467R fino a Via Di Mezzo, Via A. Moro incrocio con Via Liberazione. Si prosegue con direzione lungo la ex S.S. 467 fino all'intersezione con il confine comunale. L'ambito si chiude a sud seguendo il perimetro del confine con il Comune di Scandiano.

SEDE FARMACEUTICA N. 5 URBANA – AMBITO D2

STATO: aperta PRIVATA

Ubicata: Sant Antonino

Denominata: FARMACIA SANT'ANTONINO

Cod. Identificativo: 35012210

Titolare: Snc di Campo Giuseppe e Campo Concetta

AVENTE LA SEGUENTE SEDE TERRITORIALE:

Tav. 1 Perimetrazione ambiti sedi - Circoscrizione Ambito D2:

Partendo da sud l'ambito confina con il Comune di Castellarano (punto immaginario di congiunzione con Via Statutaria) fino ad intersecare la Via Selciata. Detta via interseca, in direzione nord, Via Statutaria la quale in direzione località Veggia, interseca Via SS 467. Si prosegue in direzione nord su Via Volta fino all'intersezione con lo svincolo della strada Pedemontana. Il perimetro dell'ambito continua in direzione nord-ovest percorrendo la strada Pedemontana (fino all' intersezione di Via Ripa). Linea immaginaria, direzione nord-sud, lungo Via Ripa fino all'intersezione con Via Statutaria. Si prosegue seguendo Via

Statutaria. Linea immaginaria di prosecuzione di Via Statutaria fino al confine comunale con il Comune di Castellarano.

SEDE FARMACEUTICA N. 6 URBANA – AMBITO A2

STATO: aperta PUBBLICA

Ubicata: Via Canale n.29/H Boglioni

Denominata: FARMACIA COMUNALE

Cod. Identificativo: 35012234

Titolare: Sindaco di Casalgrande Giuseppe Daviddi

AVENTE LA SEGUENTE SEDE TERRITORIALE:

Tav. 1 Perimetrazione ambiti sedi - Circoscrizione Ambito A2:

Partendo da sud l'ambito confina con la Strada Pedemontana SP 467R fino ad intersecare Via Ripa fino a Via Canale. Linea retta immaginaria direzione nord-est, che attraversa il Rio Canalazzo. Dall'incrocio tra Via Ripa e Via Canale, si raggiunge la strada SP n.51 con direzione Via Viottolo del Pino. Detta Via fino al fiume Secchia (confine est comunale). Dalla sponda sinistra del fiume Secchia (confine est con il comune di Sassuolo) si prosegue in direzione nord fino a Via Reverberi. Dall'incrocio di Via S. Lorenzo si prosegue (in direzione sud) fino all'incrocio di Via Bassa. Da questo punto, direzione ovest, linea retta immaginaria (che interseca Via I° Maggio) fino all'intersezione con la strada S.P. n.66 per Arceto (Via Reverberi). L'ambito a ovest segue poi confini comunali del Comune di Casalgrande fino all'intersezione con Via Canaletto. Direzione nord-est percorrendo Via Canaletto si prosegue in direzione Capoluogo fino alla rotonda di Via Berlinguer/Via Canaletto. Linea immaginaria lungo il corso d'acqua Rio Medici (direzione nord/sud) fino all'intersezione con la Strada Pedemontana S.P. 467R.



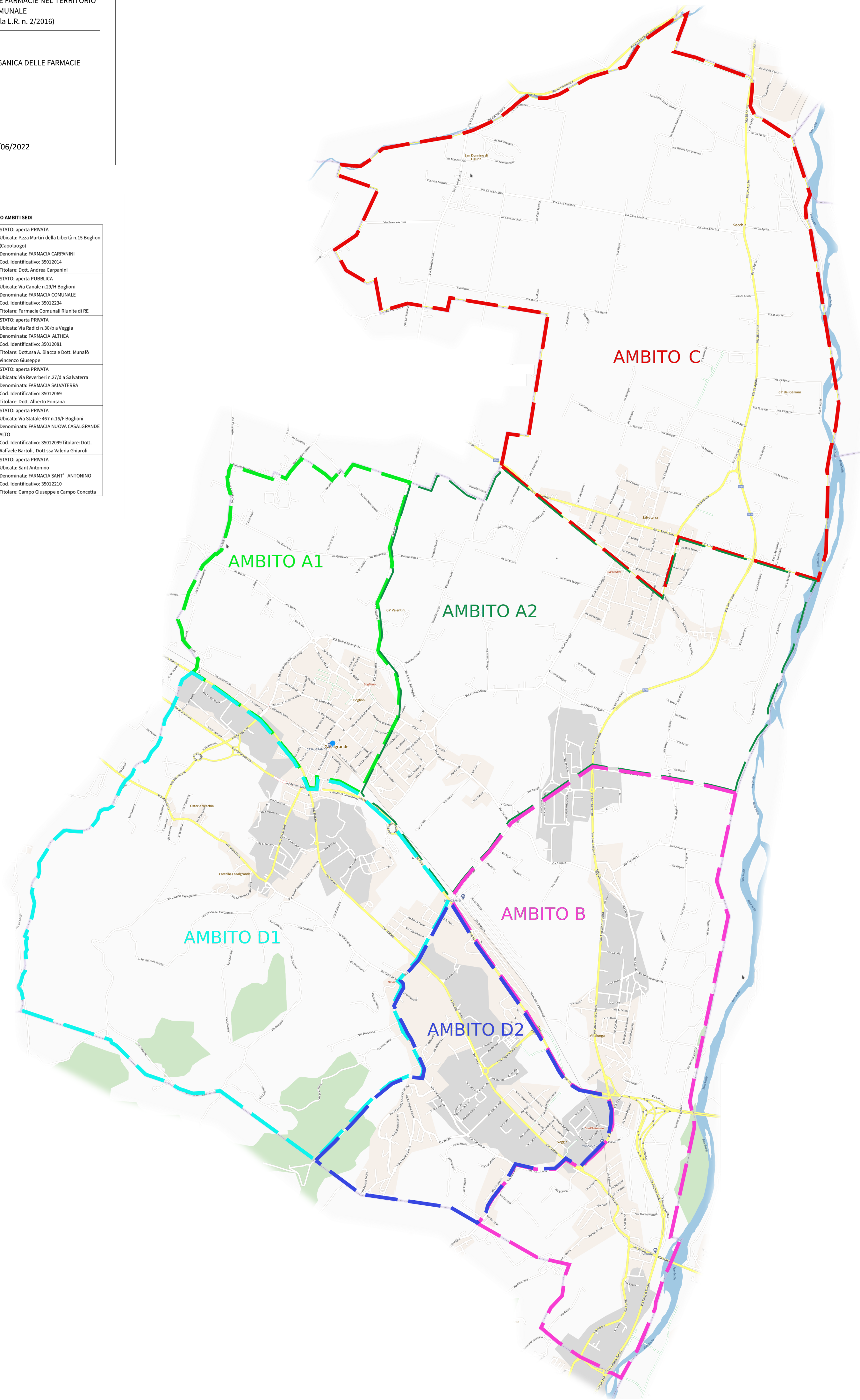
COMUNE DI CASALGRANDE
(PROVINCIA DI REGGIO EMILIA)

PIANTA ORGANICA DELLE FARMACIE NEL TERRITORIO
COMUNALE
(ai sensi della L.R. n. 2/2016)

TAV. 1 – PIANTA ORGANICA DELLE FARMACIE

13/06/2022

ELENCO AMBITI SEDI	
AMBITO A1 SEDE FARMACEUTICA N. 1 URBANA	STATO: aperta PRIVATA Ubicata: P.zza Martiri della Libertà n.15 Boglioni (Capoluogo) Denominata: FARMACIA CARPININI Cod. Identificativo: 35012014 Titolare: Dott. Andrea Carpanini
AMBITO A2 SEDE FARMACEUTICA N. 6 URBANA	STATO: aperta PUBBLICA Ubicata: Via Canale n.29/H Boglioni Denominata: FARMACIA COMUNALE Cod. Identificativo: 35012234 Titolare: Farmacie Comunali Riunite di RE
AMBITO B SEDE FARMACEUTICA N. 2 RURALE	STATO: aperta PRIVATA Ubicata: Via Rodici n.30/b a Veggia Denominata: FARMACIA ALTHEA Cod. Identificativo: 35012081 Titolare: Dott.ssa A. Biacca e Dott. Munafo Vincenzo Giuseppe
AMBITO C SEDE FARMACEUTICA N. 3 RURALE	STATO: aperta PRIVATA Ubicata: Via Reverberi n.27/d a Salvaterra Denominata: FARMACIA SALVATERRA Cod. Identificativo: 35012069 Titolare: Dott. Alberto Fontana
AMBITO D1 SEDE FARMACEUTICA N. 4 URBANA	STATO: aperta PRIVATA Ubicata: Via Statale 467 n.16/F Boglioni Denominata: FARMACIA NUOVA CASALGRANDE ALTO Cod. Identificativo: 35012099Titolare: Dott. Raffaele Bartoli, Dott.ssa Valeria Ghiaroli
AMBITO D2 SEDE FARMACEUTICA N. 5 URBANA	STATO: aperta PRIVATA Ubicata: Sant Antonino Denominata: FARMACIA SANT' ANTONINO Cod. Identificativo: 35012210 Titolare: Campo Giuseppe e Campo Concetta



Partendo da sud l'ambito confina con la ex S.S. 467 fino ad intersecare l'incrocio di Via Liberazione/Via A.Moro. Procedendo in direzione est riprende il percorso di Via Di Mezzo per allinearsi alla Strada Pedemontana S.P. 467R e intersecare il corso d'acqua Rio Medici. Linea retta immaginaria direzione nord-est, sul tracciato del corso d'acqua Rio Medici, fino ad intersecare Via Canale e proseguendo sempre con linea retta immaginaria, direzione nord-ovest, fino a congiungersi con la rotonda di Via Berlinguer/Via Canaletto. Dalla rotonda di Via Berlinguer/Via Canaletto si prosegue lungo la Via Canaletto fino all'intersezione con la linea immaginaria del confine comunale.

Linea immaginaria continua con direzione est-ovest (delimitazione del confine comunale) fino a ricongiungersi con Via San Bartolomeo (Rio Riazzone). Proseguendo nella direzione sud-ovest lungo il confine del Comune di Scandiano (Rio Riazzone) l'ambito si chiude con l'intersezione con la strada ex S.S. n.467.



Tav. 1 Perimetrazione ambiti sedi - Circoscrizione Ambito A2:

Partendo da sud l'ambito confina con la Strada Pedemontana SP 467R fino ad intersecare Via Ripa fino a Via Canale. Linea retta immaginaria direzione nord-est, che attraversa il Rio Canalazzo. Dall'incrocio tra Via Ripa e Via Canale, si raggiunge la strada SP n.51 con direzione Via Viottolo del Pino. Detta Via fino al fiume Secchia (confine est comunale). Dalla sponda sinistra del fiume Secchia (confine est con il comune di Sassuolo) si prosegue in direzione nord fino a Via Reverberi. Dall'incrocio di Via S. Lorenzo si prosegue (in direzione sud) fino all'incrocio di Via Bassa. Da questo punto, direzione ovest, linea retta immaginaria (che interseca Via I° Maggio) fino all'intersezione con la strada S.P. n.66 per Arceto (Via Reverberi). L'ambito a ovest segue poi confini comunali del Comune di Casalgrande fino all'intersezione con Via Canaletto. Direzione nord-est percorrendo Via Canaletto si prosegue in direzione Capoluogo fino alla rotonda di Via Berlinguer/Via Canaletto. Linea immaginaria lungo il corso d'acqua Rio Medici (direzione nord/sud) fino all'intersezione con la Strada Pedemontana S.P. 467R.



SEDE FARMACEUTICA N. 2 RURALE – AMBITO B

STATO: aperta PRIVATA

Ubicata: Via Radici n.30/b a Veggia

Denominata: FARMACIA ALTHEA

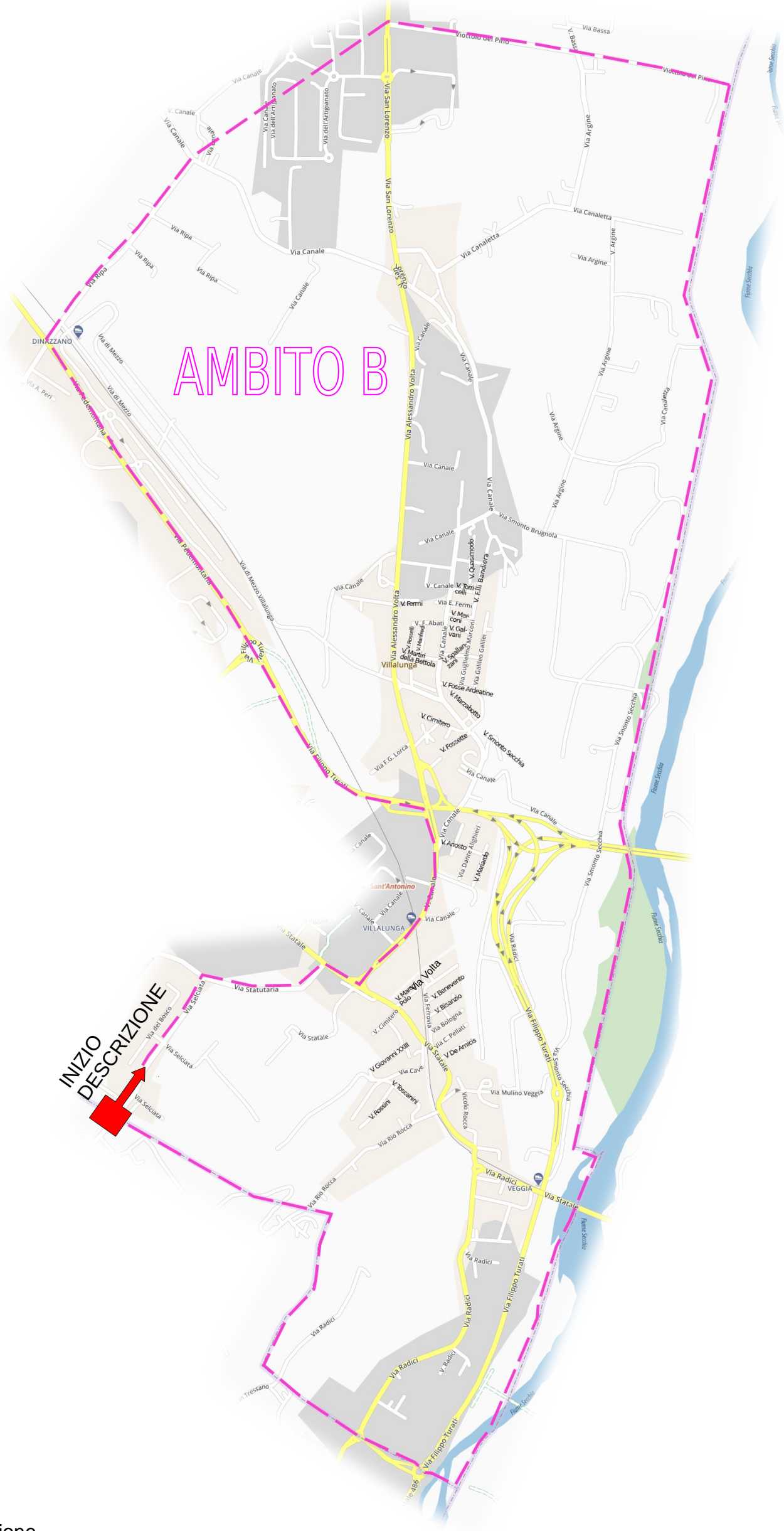
Cod. Identificativo: 35012081

Titolare: Dott.ssa A. Biacca e Dott. Munafò Vincenzo Giuseppe

AVENTE LA SEGUENTE SEDE TERRITORIALE:

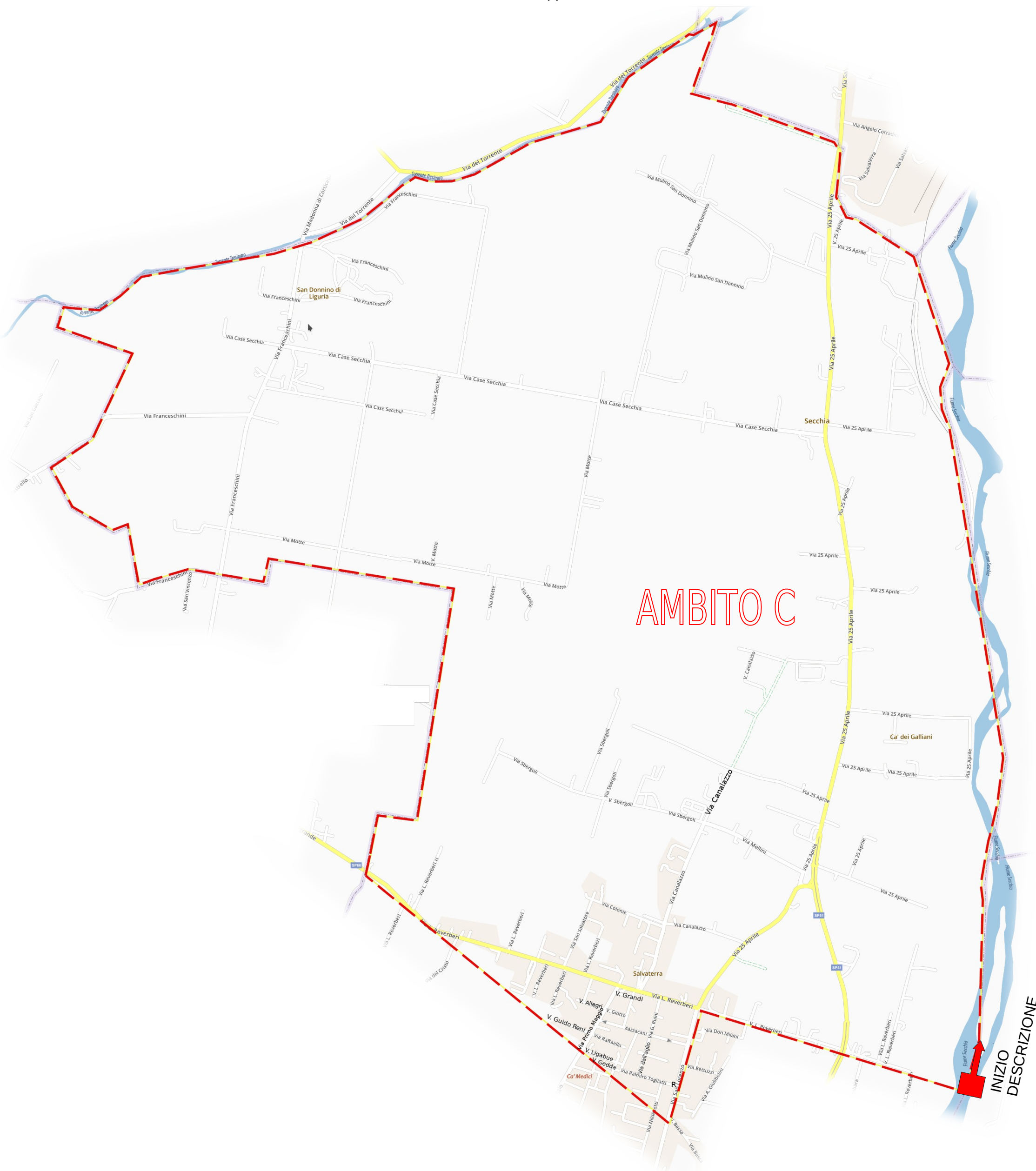
Tav. 1 Perimetrazione ambiti sedi - Circoscrizione Ambito B:

Partendo da sud l'ambito confina con la Strada Pedemontana SP 467R fino ad intersecare Via Ripa fino a Via Canale. Linea retta immaginaria direzione nord-est, dall'incrocio tra Via Ripa e Via Canale, si raggiunge l'incrocio tra la strada SP n.51 e Viottolo del Pino. Si prosegue verso est seguendo Viottolo del Pino fino al fiume Secchia (confine est comunale). Dalla sponda sinistra del fiume Secchia (confine est con il comune di Sassuolo) si prosegue in direzione nord fino a Via Reverberi. Dall'incrocio di Via S. Lorenzo si prosegue (in direzione sud) fino all'incrocio di Via Bassa. Da questo punto, direzione ovest, linea retta immaginaria (che interseca Via I° Maggio) fino all'intersezione con la strada S.P. n.66 per Arceto (Via Reverberi). L'ambito a ovest segue poi confini comunali del Comune di Casalgrande fino all'intersezione con Via Canaletto. Direzione nord-est percorrendo Via Canaletto si prosegue in direzione Capoluogo fino alla rotonda di Via Berlinguer/Via Canaletto. Linea immaginaria lungo il corso d'acqua Rio Medici (direzione nord/sud) fino all'intersezione con la Strada Pedemontana S.P. 467R.



Tav. 1 Perimetrazione ambiti sedi - Circoscrizione Ambito C:

Il perimetro coincide con i confini con il Comune di Sassuolo (est), Rubiera (nord), Reggio Emilia e Scandiano (ovest) fino ad incontrare la Via Reverberi (per Arceto): da questo punto linea retta immaginaria fino a raggiungere l'incrocio di Via Bassa con Via S.Lorenzo, poi segue verso nord-est su Via San Lorenzo e verso est su Via Reverberi fino al confine comunale rappresentato dal Fiume Secchia.



SEDE FARMACEUTICA N. 5 URBANA – AMBITO D2

STATO: aperta PRIVATA

Ubicata: Sant'Antonino

Denominata: FARMACIA SANT'ANTONINO

Cod. Identificativo: 35012210

Titolare: Campo Giuseppe e Campo Concetta

AVENTE LA SEGUENTE SEDE TERRITORIALE:

Tav. 1 Perimetrazione ambiti sedi - Circoscrizione Ambito D2:

Partendo da sud l'ambito confina con il Comune di Castellarano (punto immaginario di congiunzione con Via Statutaria) fino ad intersecare la Via Selciata. Detta via interseca, in direzione nord, Via Statuaria la quale in direzione località Veggia, interseca Via SS 467. Si prosegue in direzione nord su Via Volta fino all'intersezione con lo svincolo della strada Pedemontana. Il perimetro dell'ambito continua in direzione nord-ovest percorrendo la strada Pedemontana (fino all' intersezione di Via Ripa). Linea immaginaria, direzione nord-sud, lungo Via Ripa fino all'intersezione con Via Statutaria. Si prosegue seguendo Via Statutaria. Linea immaginaria di prosecuzione di Via Statutaria fino al confine comunale con il Comune di Castellarano.





COMUNE DI CASALGRANDE

PROVINCIA DI REGGIO NELL'EMILIA

Cod. Fisc. e Partita IVA 00284720356 - Piazza Martiri della Libertà, 1 C.A.P. 42013

Settore SETTORE FINANZIARIO

PARERE DI REGOLARITA' CONTABILE

Sulla proposta n. 486/2022 ad oggetto: L.R. 2/2016 ART.4: "PROCEDIMENTO DI REVISIONE DELLA PIANTA ORGANICA RELATIVA ALLE SEDI FARMACEUTICHE" - AVVIO AL PROCEDIMENTO DI CONFERMA DEL PROGETTO DELLA PIANTA ORGANICA ESISTENTE NEL COMUNE DI CASALGRANDE - ANNO 2022. si esprime ai sensi dell'art. 49, 1° comma del Decreto legislativo n. 267 del 18 agosto 2000, parere FAVOREVOLE in ordine alla regolarita' contabile.

Note:

Casalgrande lì, 13/06/2022

Sottoscritto dal Responsabile
(GHERARDI ALESSANDRA)
con firma digitale



COMUNE DI CASALGRANDE

PROVINCIA DI REGGIO NELL'EMILIA

Cod. Fisc. e Partita IVA 00284720356 - Piazza Martiri della Libertà, 1 C.A.P. 42013

Certificato di Esecutività

Deliberazione di Giunta Comunale N. 81 del 13/06/2022

Oggetto: L.R. 2/2016 ART.4: "PROCEDIMENTO DI REVISIONE DELLA PIANTA ORGANICA RELATIVA ALLE SEDI FARMACEUTICHE" - AVVIO AL PROCEDIMENTO DI CONFERMA DEL PROGETTO DELLA PIANTA ORGANICA ESISTENTE NEL COMUNE DI CASALGRANDE - ANNO 2022..

Si dichiara che la presente deliberazione è divenuta esecutiva il giorno 24/06/2022, decorsi 10 giorni dall'inizio della pubblicazione all'Albo Pretorio on-line di questo Comune.

Li, 04/07/2022

L'INCARICATO DELLA PUBBLICAZIONE
IBATICI TERESINA
(Sottoscritto digitalmente
ai sensi dell'art. 21 D.L.gs. n. 82/2005 e s.m.i.)



COMUNE DI CASALGRANDE

PROVINCIA DI REGGIO NELL'EMILIA

Cod. Fisc. e Partita IVA 00284720356 - Piazza Martiri della Libertà, 1 C.A.P. 42013

Certificato di Avvenuta Pubblicazione

Deliberazione di Giunta Comunale N. 81 del 13/06/2022

Oggetto: L.R. 2/2016 ART.4: "PROCEDIMENTO DI REVISIONE DELLA PIANTA ORGANICA RELATIVA ALLE SEDI FARMACEUTICHE" - AVVIO AL PROCEDIMENTO DI CONFERMA DEL PROGETTO DELLA PIANTA ORGANICA ESISTENTE NEL COMUNE DI CASALGRANDE - ANNO 2022..

Si dichiara l'avvenuta regolare pubblicazione della presente deliberazione all'Albo Pretorio on-line di questo Comune a partire dal 13/06/2022 per 15 giorni consecutivi, ai sensi dell'art 124 del D.lgs 18.08.2000, n. 267 e la contestuale comunicazione ai capigruppo consiliari ai sensi dell'art. 125 del D.lgs 18.08.2000, n. 267.

Li, 04/07/2022

L'INCARICATO DELLA PUBBLICAZIONE
IBATICI TERESINA
(Sottoscritto digitalmente
ai sensi dell'art. 21 D.L.gs. n. 82/2005 e s.m.i.)