SEZIONE N. : 1
Sistemazione morfologica

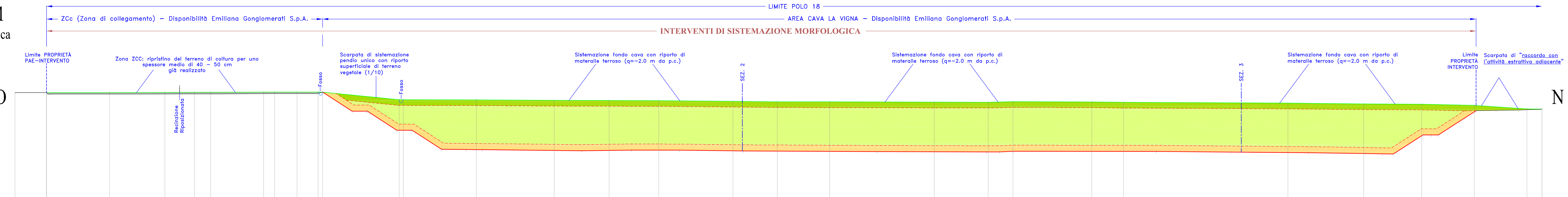

QUOTE SISTEMAZIONE	77.60	77.60	77.65	77.67	77.68	77.73	77.73	77.74	77.74	77.74	75.74	75.74	75.69	75.57	75.53	75.50	75.32	75.20	75.17	75.09	75.07	75.21	75.16	75.04	74.83	74.63	74.56	74.26						
DIST.PARZIALI SISTEMAZIONE	16.47	14.49	7.73	4.24	13.82	2.88	5.86	5.51	1.16	20.01	1.09	19.09	20.37	14.32	13.01	19.39	11.61	13.66	27.34	14.11	6.48	20.63	8.27	42.98	19.83	15.15	13.74							
QUOTE PROGETTO	77.74	72.74	72.74	72.74	72.33	67.74	67.74	67.74	67.19	62.74	62.73	62.68	62.66	62.64	62.38	62.54	62.51	62.31	62.16	62.08	62.06	62.23	62.19	62.01	61.84	61.64	61.55	61.50	62.07	66.50	66.50	66.50	70.07	72.86
DIST.PARZIALI PROGETTO	7.09	3.69	7.06	3.67	0.86	6.86	1.08	5.31	2.67	1.55	26.00	13.01	12.57	16.62	34.90	28.74	3.39	3.57	37.39	19.46	20.34	14.88	4.47	2.82	0.89	6.89	2.11	1.89	5.53	4.34				

SEZIONE N. : 1
Sist. vegetazionale

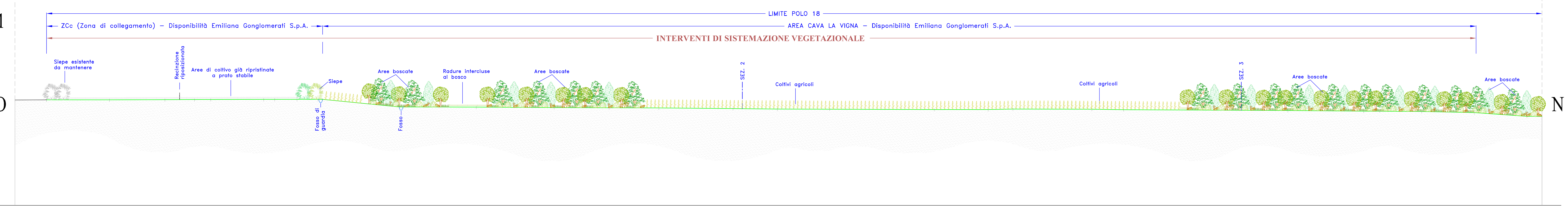

SEZIONE N. : 2
Sistemazione morfologica

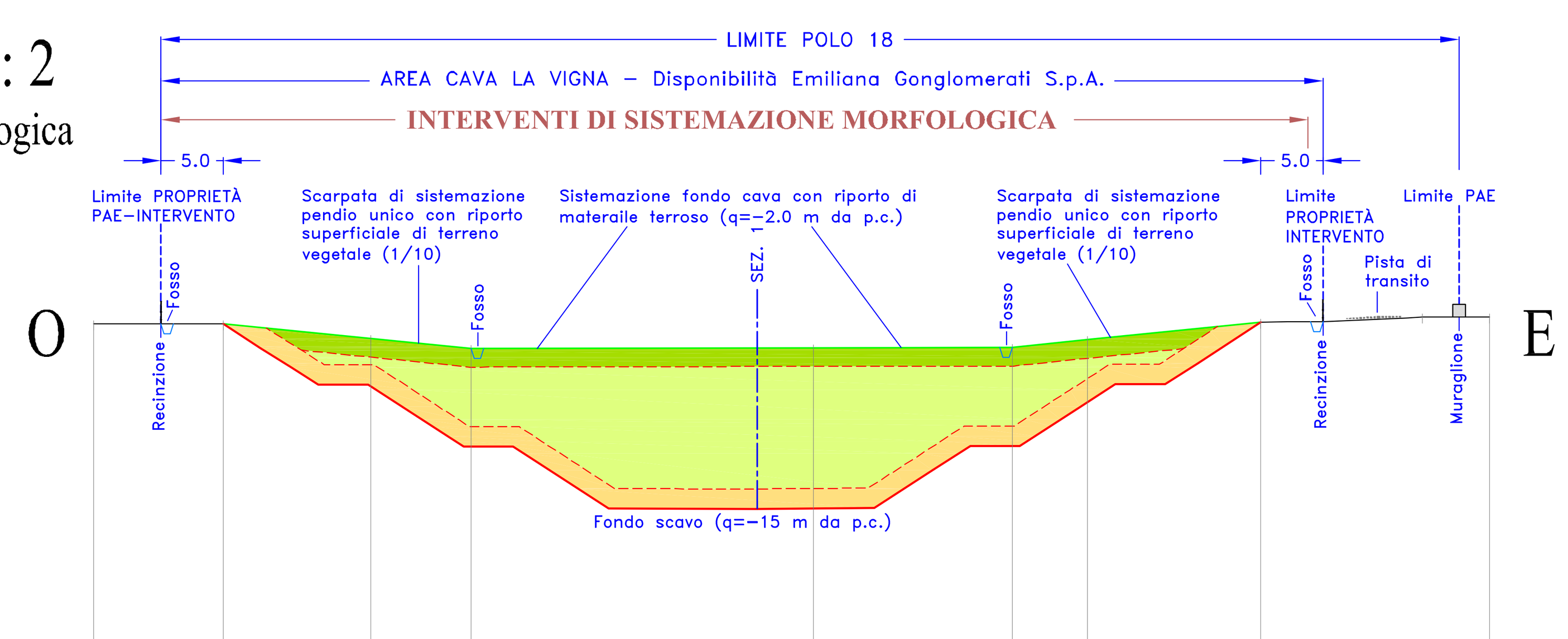

QUOTE SISTEMAZIONE	77.24	76.05	75.24	75.30	75.33	75.96	77.37																	
DIST.PARZIALI SISTEMAZIONE	11.92	8.09	27.61	16.02	6.05	13.99																		
QUOTE PROGETTO	77.24	75.29	73.69	72.34	72.34	72.34	68.17	67.34	67.34	67.34	66.42	62.33	62.32	62.39	65.44	67.38	67.38	67.38	70.56	72.38	72.37	72.37	74.09	77.37
DIST.PARZIALI PROGETTO	3.00	2.58	2.12	3.34	6.41	1.29	3.31	1.40	6.30	11.79	9.62	4.71	3.01	2.49	1.51	4.91	2.81	2.60	1.41	2.65	5.07			

SEZIONE N. : 2
Sist. vegetazionale



SEZIONE N. : 3
Sistemazione morfologica



QUOTE SISTEMAZIONE	76.95	74.96	74.78	76.79																			
DIST.PARZIALI SISTEMAZIONE	20.04	25.90	20.13																				
QUOTE PROGETTO	76.95	72.02	72.00	72.00	72.01	71.84	67.02	67.02	67.03	66.32	62.04	62.01	61.80	63.40	66.79	66.79	66.79	70.21	71.79	71.79	71.79	75.22	76.79
DIST.PARZIALI PROGETTO	7.68	0.80	3.21	7.45	3.52	1.10	6.62	3.13	2.49	5.26	1.28	2.75	5.29	2.45	2.76	1.27	5.32	2.43					

SEZIONE N. : 3
Sist. vegetazionale



INQUADRAMENTO - Scala Grafica
PLANIMETRIA TRACCE DI SEZIONE

LEGENDA

- Profilo terreno
- Profilo progetto di scavo
- Profilo di sistemazione finale
- Sistemazione morfologica - riporto di materiale di tombamento
- Sistemazione morfologica - barriera di confinamento fondo e pareti scavo (h=1,6 m)
- Sistemazione morfologica - ripristino terreno di coltura superficiale (h=1,5 m)
- Siepe di progetto
- Coltivi agro-bio dinamici
- Aree boscate
- Radure intercluse al bosco
- Siepe perimetrale esistente da mantenere
- Aree di coltivo già ripristinate: prato stabile
- Terreno di coltura superficiale già ripristinato (h= 40/50 cm) - Zcc

COMUNE DI CASALGRANDE
Provincia di Reggio Emilia

- Polo estrattivo n. 18 "SALVATERRA" -
CAVA "LA VIGNA"
(L.R. 17/91 e ss.mm.ii)
VARIANTE AL PROGETTO DI SISTEMAZIONE IN ADEGUAMENTO AL PAE 2011

OGGETTO:
SEZIONI DI SISTEMAZIONE MORFOLOGICA E VEGETAZIONALE

DATA: 27-01-2016
SCALA: 1:500
PRAT: 15-121
Tavola: I03

COMMITTENTE:
EMILIANA CONGLOMERATI
Via A. Volta n. 5 - 42123 Reggio Emilia (RE)

PROGETTO:
Ing. Simona Magnani
Via Canalina n. 1 - 41040 Polinago (MO)
Cell: 328/8156599 - Pec: simona.magnani@ingpec.eu
P.IVA: 03130830361 - CF: MGNSMN82M51I462J

COLLABORATORI:
Arch. I. Lorenzo Ferrari
Strada Vaciglio Sud n. 1123 - 41126 Modena (MO)
Cell: 349/5797904 - Pec: lorenzo.ferrari@archiworldpec.it
P.IVA: 02984400362 - CF: FRRLNZ74D27F257R

CONSULENZA SPECIALISTICA:
Dott. For. Paola Romoli

FILE: 15-121 - TAVOLA 3.DWG

COPIA CONFORME ALL'ORIGINALE FIRMATO DIGITALMENTE