



Comune di Casalgrande
Provincia di Reggio Emilia



PSC
Piano Strutturale Comunale

TAV. 3b.2 TAVOLA DEI VINCOLI:
fasce di rispetto



Sindaco:
Alberto Vaccari

Segretario generale:
Emilio Biniati

Consorzio di Ateneo:
CONSORZIO STABILE CAIRE
Gianpiero Lupatelli, Giulio Saturni

Responsabile del settore urbanistico:
Giuseppe Bertoni

Responsabile del procedimento:
Riccardo Medici

Gruppo di progettazione:
Gianpiero Lupatelli, Giulio Saturni, Raffaella Bevrina
e la collaborazione di:
Davide Figeri, Marco Agardi, Andrea Panzavolta,
Stefano Corbelli, Fabio Tassi, Giovanni Franceschini,
Vito di Gennaro, Edo Zatti, Sabrina Galardi,
Elio Sestini, Maria Chiara e Francesca Pinotti

Verifica:
Tiziana Fontana, Maria Sarò, Lorenzo Pandolfi

Geologia e tutela sismica:
Stefano Castagnetti, Marco Baki, Cristina Carazzini,
Fabio Piccini

Architettura:
Pierluigi Dell'Aglio, Francesco Tofano

Collaboratori dell'ufficio di Piano:
Giuliano Bertoni, Riccardo Medici, Lisa Castellani,
Simone Morini, Silvia Doriani, Andrea Chiodi

Scala: 1:5000

Adottato: DCC n.35 del 13/04/2015, BURET n.113 del 29/05/2015

Controdedicato:

Approvato:

**CAIRE**
CONSORZIO

settembre 2023

LEGENDA

PERIMETRAZIONI

.....


Confine comunale

Territorio urbanizzato (art. 1.6)


Territorio urbanizzabile (art. 1.6)

FASCE DI RISPETTO


Impianti e reti tecnologiche




Antenne radio o radiomobili (art. 3.7)




Vincolo cimiteriale (art. 8.4)




Rispetto a impianti di depurazione (art. 8.12)




Fascia laterale di attenzione a elettrodotti e/o cabine elettriche (art. 8.9)




Cabina primaria o stazione AT o AAT (art. 8.9)




Linea ad altissima tensione (380 kV terza singola) (art. 8.9)




Linee alta tensione (132 kV singola terza) (art. 8.9)




Linee alta tensione di progetto (132 kV singola terza) (art. 8.9)




Linee media tensione (15 kV terza singola) (art. 8.9)




Corridoi di fattibilità nuove linee elettriche alta tensione (art. 3.5)



Rete di distribuzione del gas di bassa pressione (art. 8.10)




Rete di distribuzione del gas di media pressione (art. 8.10)




Rete di trasporto del gas di alta pressione (art. 8.10)


Aree di rischio




Area di pertinenza di stabilimenti a rischio di incidente rilevante (art. 8.34)




Fascia ad elevata letalità (art. 8.34)



Fascia di inizio letalità (art. 8.34)




Siti contaminati (art. 8.35)




Sito messa in sicurezza permanente - MISP (art. 8.35)


Distanze minime a protezione delle infrastrutture per la mobilità



Fascia di rispetto stradale di 30 m (art. 8.7)



Fascia di rispetto stradale di 20 m (art. 8.7)



Fascia di rispetto ferroviario di 30 m (art. 8.8)

Base topografica : DBTR 2011

