



Il Running Park Appennino Reggiano è un insieme di percorsi e itinerari individuati nei Comuni appenninici che permettono a podisti e trail runners di allenarsi su percorsi segnalati e misurati scoprendo nello stesso tempo i luoghi più belli e la storia del nostro Appennino.

Il progetto è realizzato e promosso da:

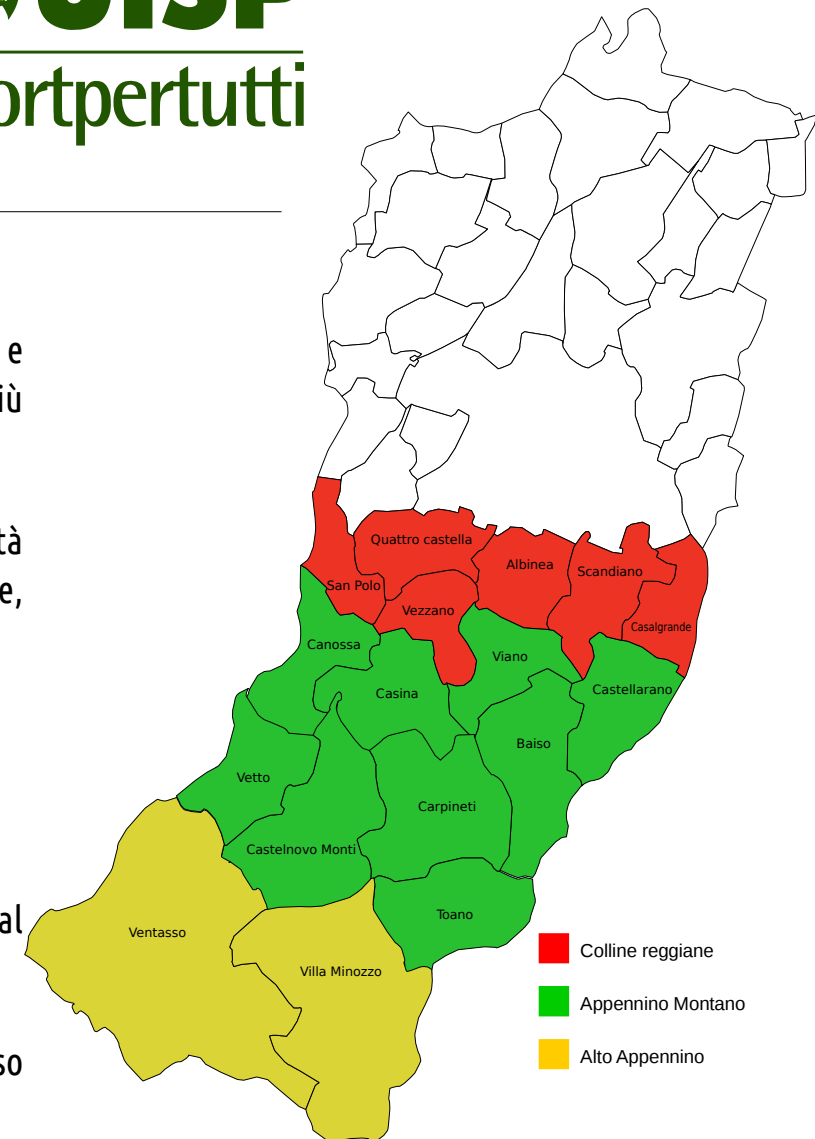


Ogni Running Park si compone di due elementi:

- **I percorsi:** divisi per difficoltà, presentano lunghezze e dislivelli differenti e percorrono sentieri CAI, strade asfaltate e strade bianche. Toccheranno i luoghi più suggestivi e sono progettati per essere percorsi 365gg/anno.
- **I servizi:** a supporto dello sportivo prima e dopo l'allenamento quali disponibilità di snack o pranzi con menù dedicati agli sportivi, camere per la giornata, docce, spogliatoi...fornite dalle strutture ricettive della zona.

Gli obiettivi del Running Park sono 3:

- 1) Far vivere i luoghi più suggestivi dell' Appennino tutto l'anno
- 2) Aumentare i flussi turistici focalizzandosi su un target ancora poco sfruttato e dal potenziale in grande crescita
- 3) Creare valore sul territorio trasformando lo sportivo in cliente attraverso l'adeguamento dei servizi alla domanda



I PERCORSI e LA SEGNALETICA

Colore	Difficoltà	Codice	Condizioni (Distanza o Dislivello)		Descrizione
Verde	Facile	XXX.F	<9 km	0 - 300m	Studiato per principianti presenta dislivelli contenuti e distanze inferiori ai 9 km.
Blu	Medio	XXX.M	9-16 km	100 - 500m	Percorsi di media lunghezza presentano limitate difficoltà tecniche e fondi regolari.
Rosso	Difficile	XXX.D	>16 km	> 500m	Studiati per runner che cercano un percorso lungo o per trail runner più esperti. Il grado di difficoltà può derivare dalla lunghezza o dal tipo di fondo (tratti sentieri CAI, forti pendenze)
Arancione	Speciale	XXX.S	Variabili		Rientrano in questa categoria quei percorsi che collegano i capoluoghi dei Comuni del Running Park oppure ricalcano sentieri di interesse storico particolare (es. sentieri Partigiani) o altro ancora...

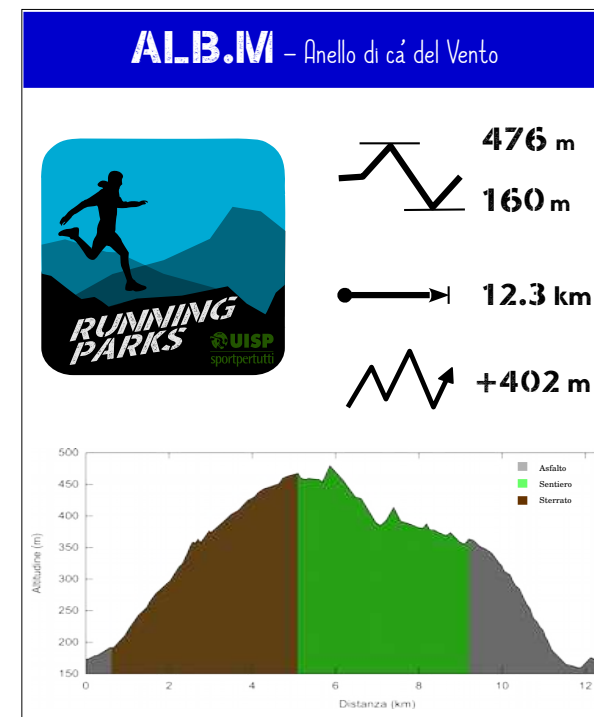
Freccie direzionali



Stencil

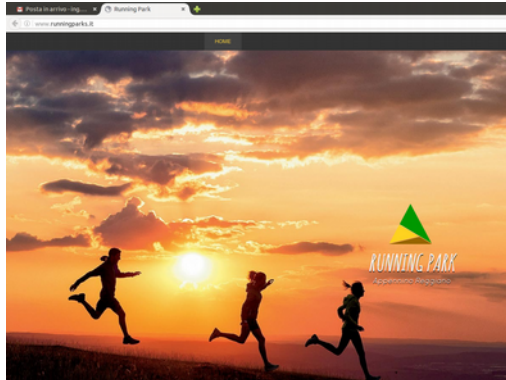


Bacheca punto di partenza



Strumenti di marketing

Web & App



runningparks.it
runningparks.com

Volantini



Carta dei percorsi



Segnaletica



Canali di marketing



SERVIZI ALLO SPORTIVO

Per attrarre podisti e per permettere loro di vivere il territorio anche dopo l'allenamento le strutture ricettive della zona che decidono di affiliarsi al circuito dei "Running Parks" ed usufruire quindi di visibilità attraverso il sito e App dovranno garantire durante tutto l'anno agli sportivi almeno uno tra questi servizi:

- **Camera a disposizione per la giornata** (8:00 - 18:00) per usufruire dei servizi privati (o in comune) prima e dopo l'allenamento come doccie, depositi borse, aree relax...
- **Pranzo - Cena** con menù studiato specificatamente per lo sportivo (pre e post allenamento in accordo alle direttive del c.t.r.)
- **Brochure informativa** fornita dal Running Park per la visita del territorio (parchi, musei, edifici storici...)

Per chi vuole ampliare ulteriormente l'offerta dedicata ed attrarre sportivi su più giorni i servizi suggeriti sono:

- **Colazione anticipata** alle 6.30 (anche solo self-service)
- **Servizio lavanderia** (anche serale)
- **Pack-lunch** con prodotti del territorio
- **Late check-out**

*Convenzione con le Guide UISP
per i Running Tours*



Adesivo di affiliazione

